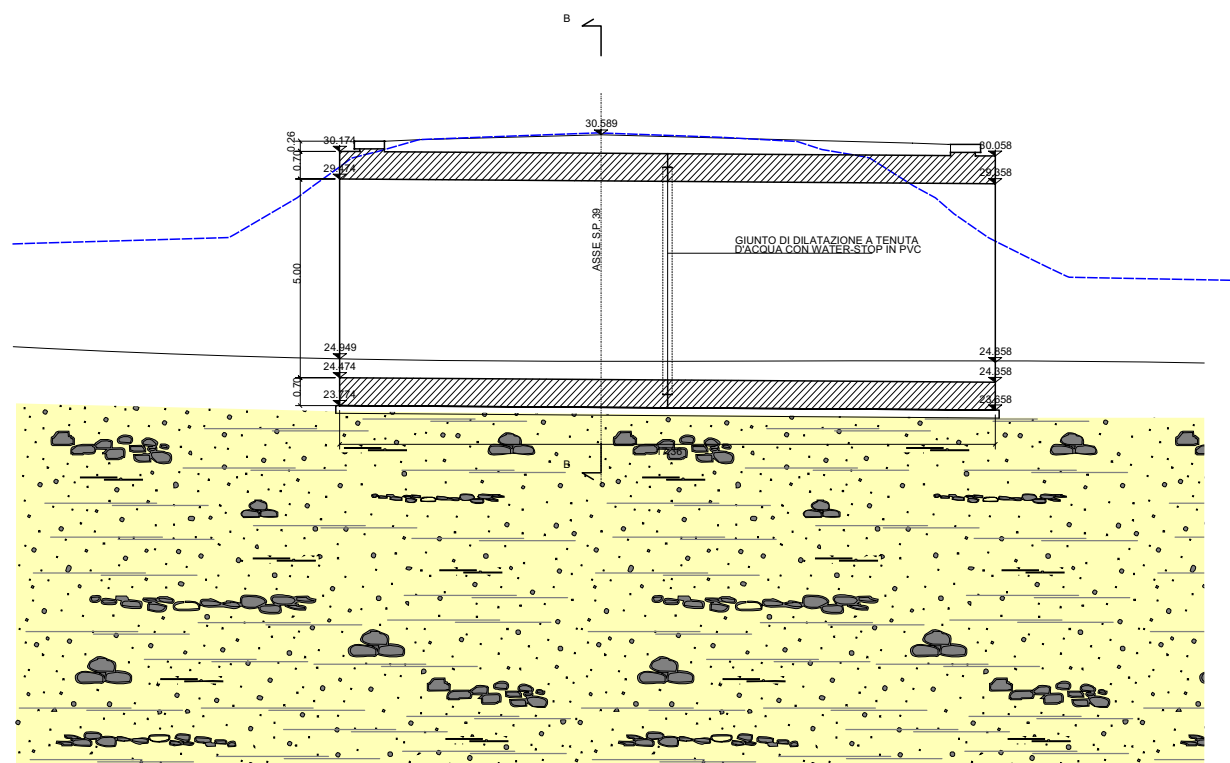


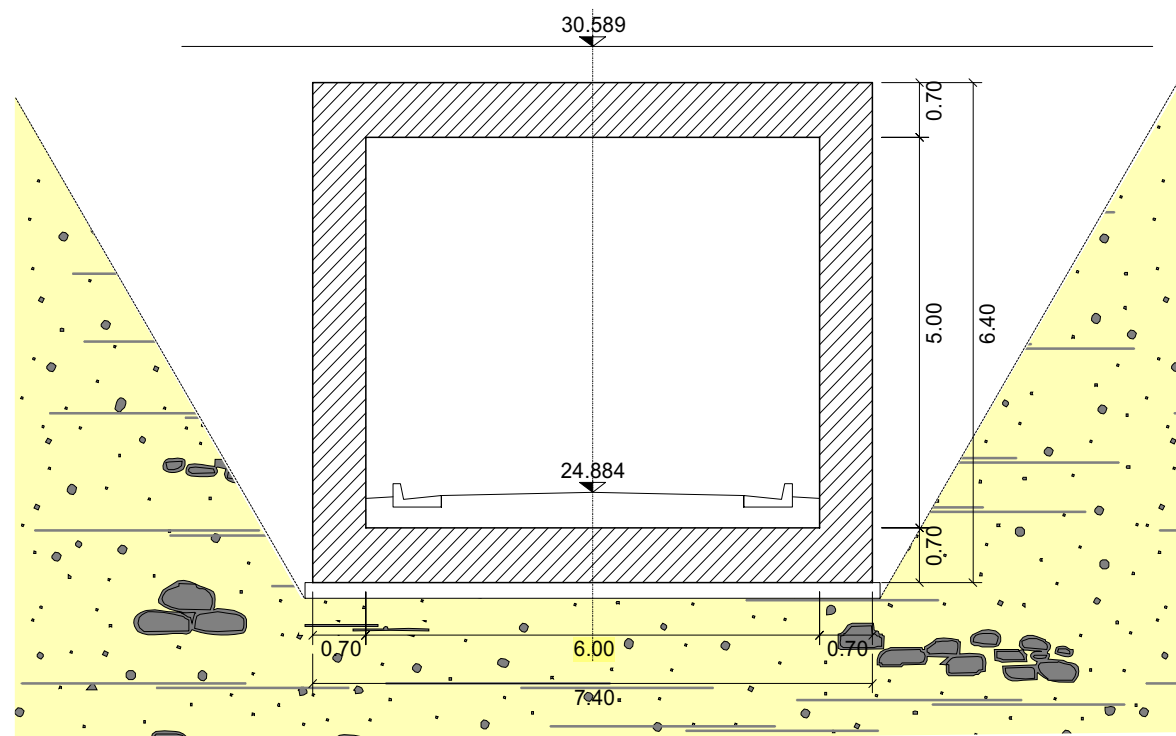
**OPERA N° 88 - SEZIONE LONGITUDINALE**

Scala 1:200



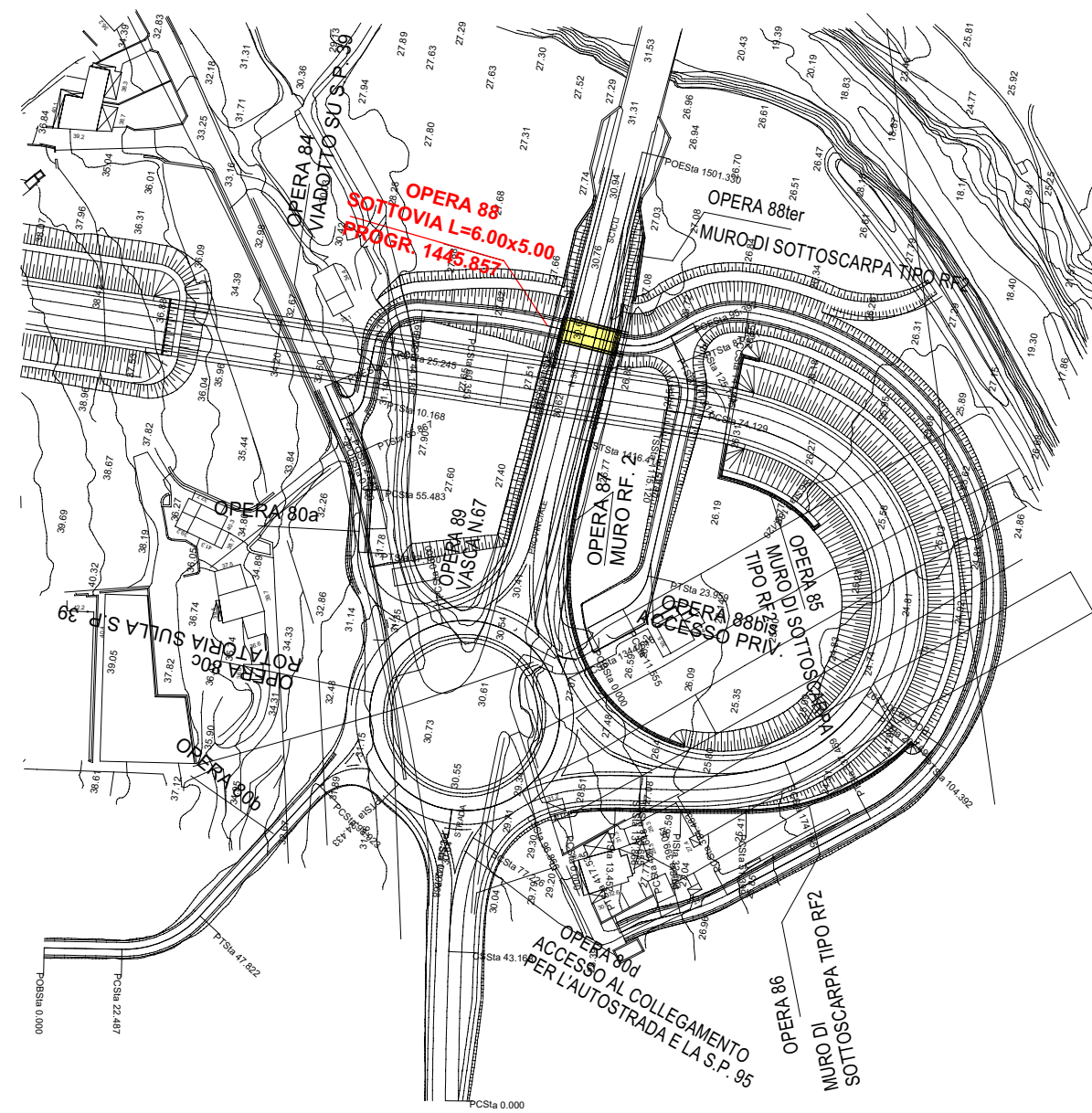
**OPERA N° 88 - SEZIONE TRASVERSALE**

Scala 1:100

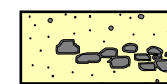


**OPERA N° 88 - UBICAZIONE**

Scala 1:2.000



**LEGENDA**



Depositi alluvionali

| 00  | DATA         | DESCRIZIONE | AMANTIA S.F.                             | AMANTIA S.F. | VERSACE P. |
|---|--------------|-------------|--|--------------|------------|
| REV. N.   |              |             | ELABORATO                                | VERIFICATO   | APPROVATO  |
| SOSTITUISCE L'ELABORATO N° *  |              |             | SOSTITUITO DALL'ELABORATO N° *           |              |            |
| CONSORZIO PER LE AUTOSTRADE SICILIANE<br>AUTOSTRADA SIRACUSA GELA<br>2° TRONCO: ROSOLINI - RAGUSA<br>LOTTO 9 : "SCICLI"<br>PROGETTO ESECUTIVO                                       |              |             |  |              |            |
| Opera 88 - Sottovia strada poderale sotto S.P.39<br>Profilo geotecnico - Scala 1:200  |              |             |  |              |            |
| <b>Tav. 24</b>  |              |             |  |              |            |
| ELABORATO N.  | A18-9-gi84   |             | REV.N°00                                 |              |            |
| DATA  |              |             | PROGETTAZIONE                            |              |            |
| CODICE CAD-FILE   | Tav.24gt.dsf |             | DIRETTORE TECNICO : DOTT. ING. A. SCOTTI |              |            |
| OPERA PROTETTA AI SENSI DELLA LEGGE 22 APRILE 1941 N. 633 TUTTI I DIRITTI RISERVATI<br>QUALSIASI RIPRODUZIONE ED UTILIZZAZIONE NON AUTORIZZATE SARANNO PERSEGUITE A RIGORE DI LEGGE |              |             |  |              |            |