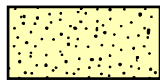
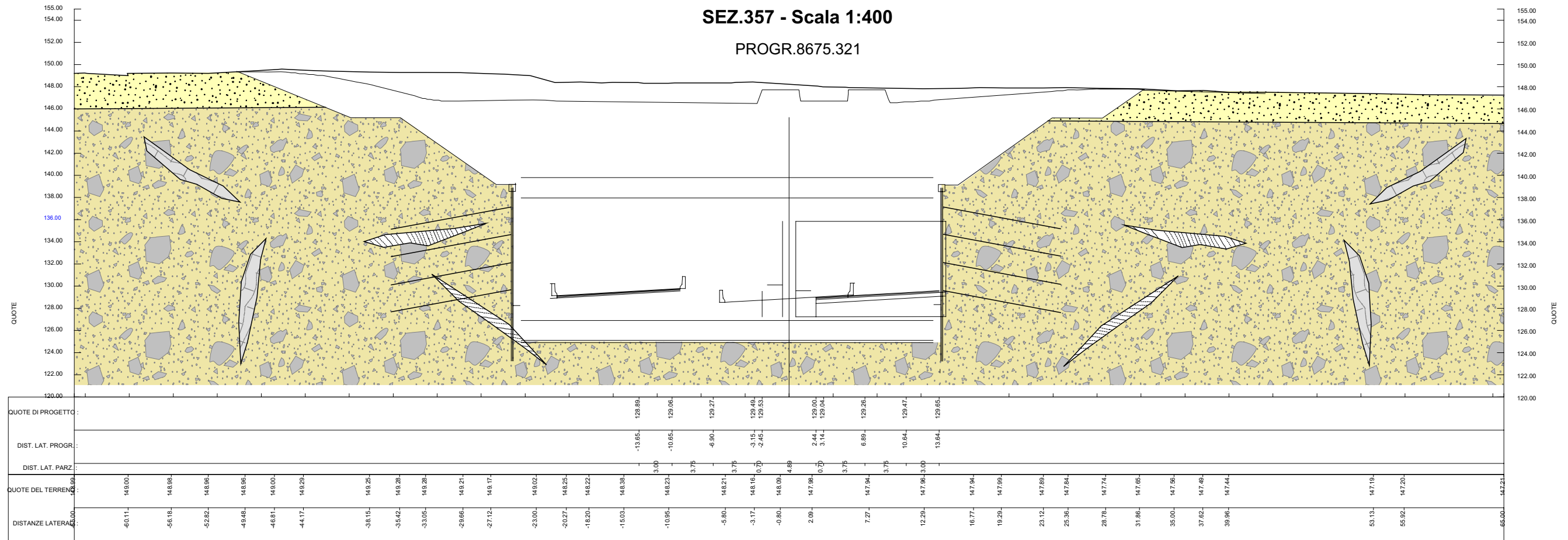
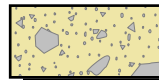


SEZ.357 - Scala 1:400

PROGR.8675.321



Copertura detritica e/o eluviale costituita da limi argilloso-sabbiosi bruni con elementi calcarenitici

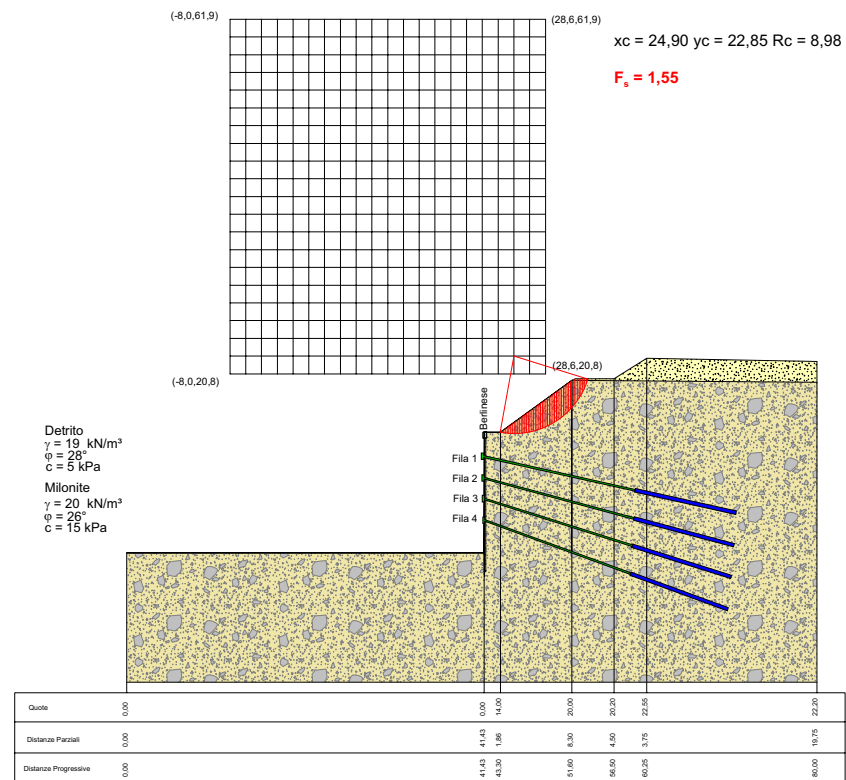
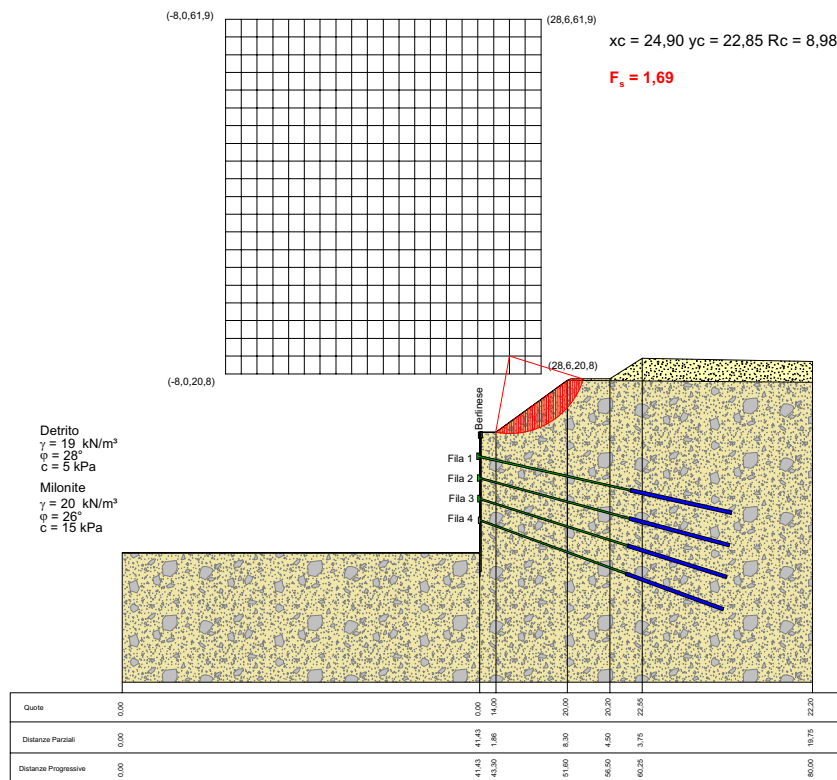


Milonite, costituita da argille sabbiose rosse, con elementi lapidei eterogenei

Indagine sismica
MASW N° 5
Suolo tipo "C"
 $V_{s,30} = 228 \text{ m/sec}$

SEZIONE N° 357 - CONDIZIONI STATICHE - STABILITA' LOCALE

SEZIONE N° 357 - CONDIZIONI SISMICHE (NTC 2008) - STABILITA' LOCALE



REV. N.	DATA	DESCRIZIONE	AMANTIA S.F. ELABORATO	AMANTIA S.F. VERIFICATO	VERSACE P. APPROVATO
00					
SOSTITUISCE L'ELABORATO N°			SOSTITUITO DALL'ELABORATO N°		
CONSORZIO PER LE AUTOSTRADE SICILIANE AUTOSTRADA SIRACUSA - GELA 2° TRONCO: ROSOLINI - RAGUSA LOTTO 9: "SCICLI" PROGETTO ESECUTIVO					
Galleria artificiale - Sezione N° 357 Verifica di stabilità a monte paratia					
Tav. 36					
ELABORATO N.	A18-9-gl96				
DATA	PROGETTAZIONE				
CODICE CAD-FILE	Tav.36gt.dsf				
IL RESPONSABILE: DOTT. ING. A. SCOTTI					
OPERA PROTETTA AI SENSI DELLA LEGGE 22 APRILE 1941 N. 433 TUTTI I DIRITTI RISERVATI QUALSIASI RIPRODUZIONE ED UTILIZZAZIONE NON AUTORIZZATE SARANNO PERSEGUITE A RIGORE DI LEGGE					