
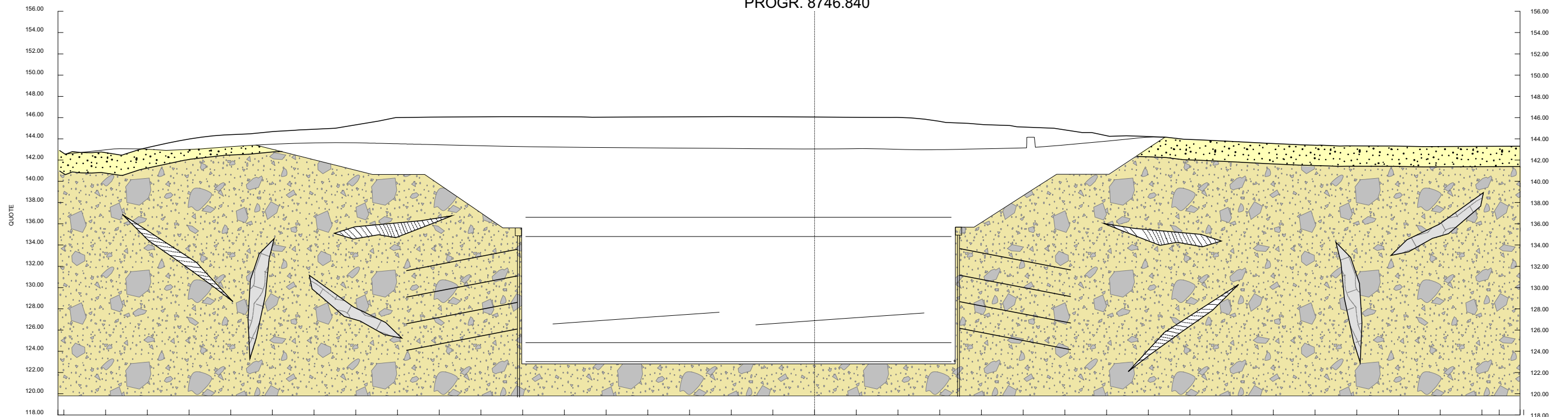
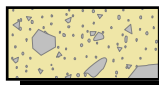


SEZ. 361 - Scala 1:400

PROGR. 8746.840



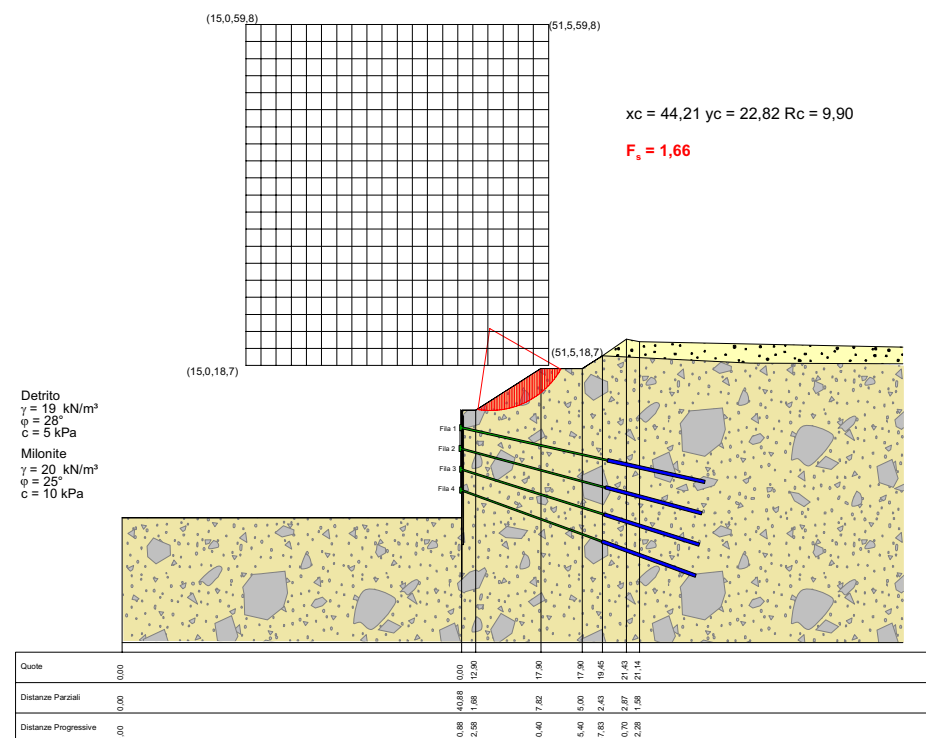
Copertura detritica e/o eluviale costituita da limi argilloso-sabbiosi bruni con elementi calcarenitici



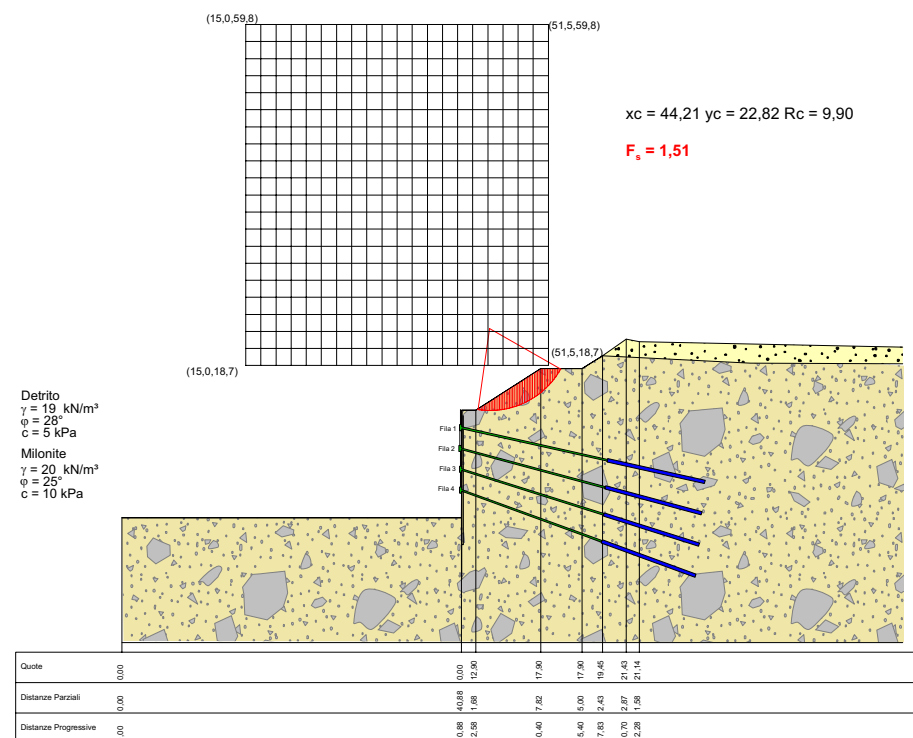
Milonite, costituita da argille sabbiose rosse, con elementi lapidei eterogenei

Indagine sismica
MASW N° 5
Suolo tipo "C"
 $V_{s,30} = 228$ m/sec

SEZIONE N° 361 - CONDIZIONI STATICHE



SEZIONE N° 361 - CONDIZIONI SISMICHE (NTC 2008)



00					
REV. N.	DATA	DESCRIZIONE	AMANTIA S.F. ELABORATO	AMANTIA S.F. VERIFICATO	VERSACE P. APPROVATO
SOSTITUISCE L'ELABORATO N°			SOSTITUITO DALL'ELABORATO N°		
CONSORZIO PER LE AUTOSTRADE SICILIANE					
AUTOSTRADA SIRACUSA - GELA					
2° TRONCO: ROSOLINI - RAGUSA					
LOTTO 9: "SCICLI"					
PROGETTO ESECUTIVO					
Galleria artificiale - Sezione N° 361					
Verifica di stabilità a monte paratia					
Tav. 37					
ELABORATO N.	A18-9-gl97				
DATA	PROGETTAZIONE				
CODICE CAD-FILE	Tav.37gt.dsf				
IL RESPONSABILE: DOTT. ING. A. SCOTTI					
OPERA PROTETTA AI SENSI DELLA LEGGE 22 APRILE 1941 N. 433 TUTTI I DIRITTI RISERVATI					
QUALSIASI RIPRODUZIONE ED UTILIZZAZIONE NON AUTORIZZATE SARANNO PERSEGUITE A RIGORE DI LEGGE					