
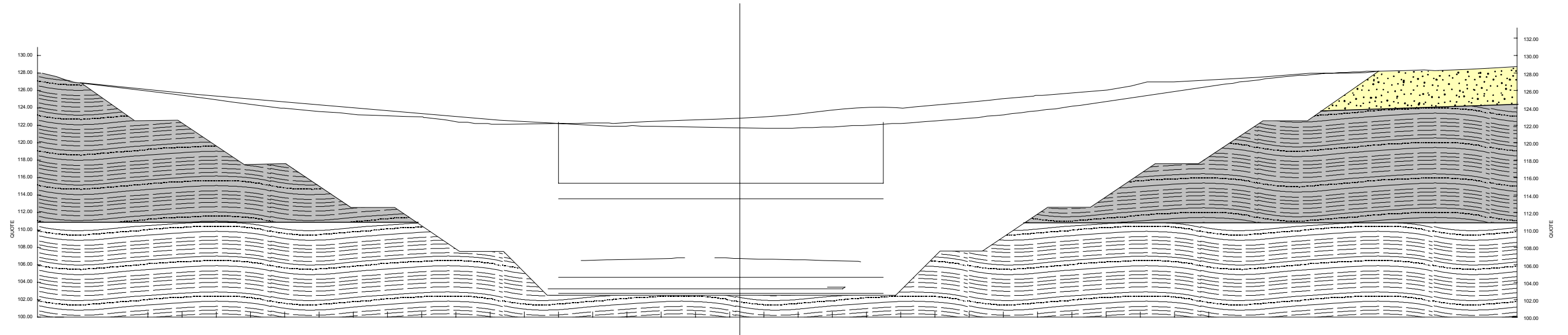


SEZ.401 - Scala 1:500

PROGR. 9407.568



Copertura detritica e/o eluviale costituita da limi argilloso-sabbiosi bruni con elementi calcarenitici

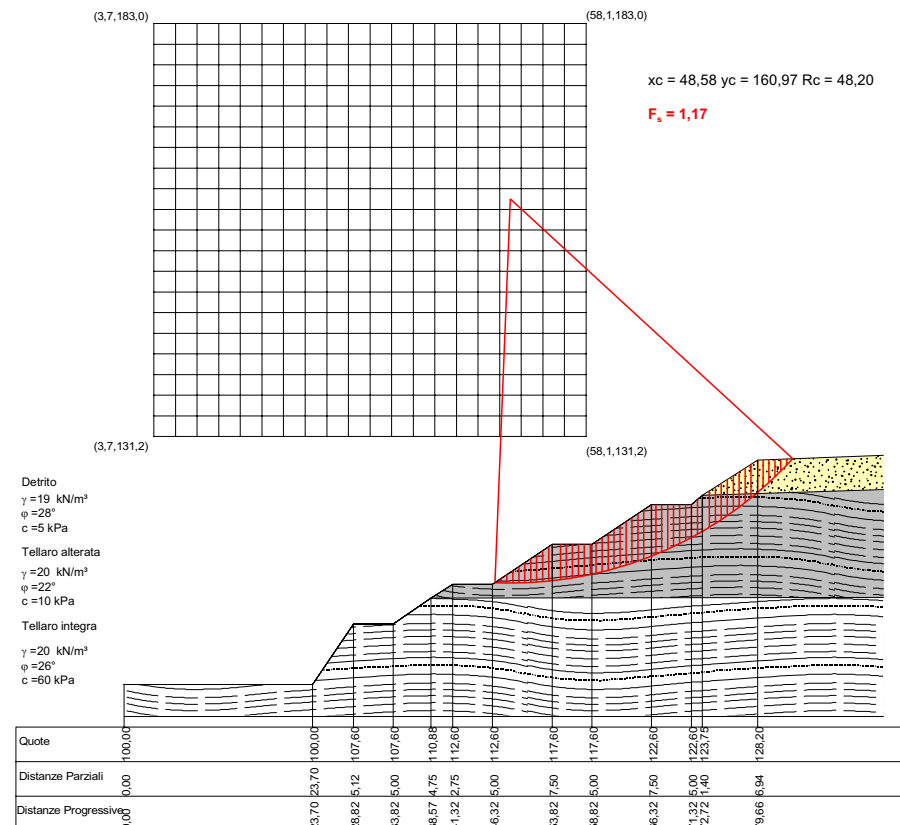


Formazione Tellaro

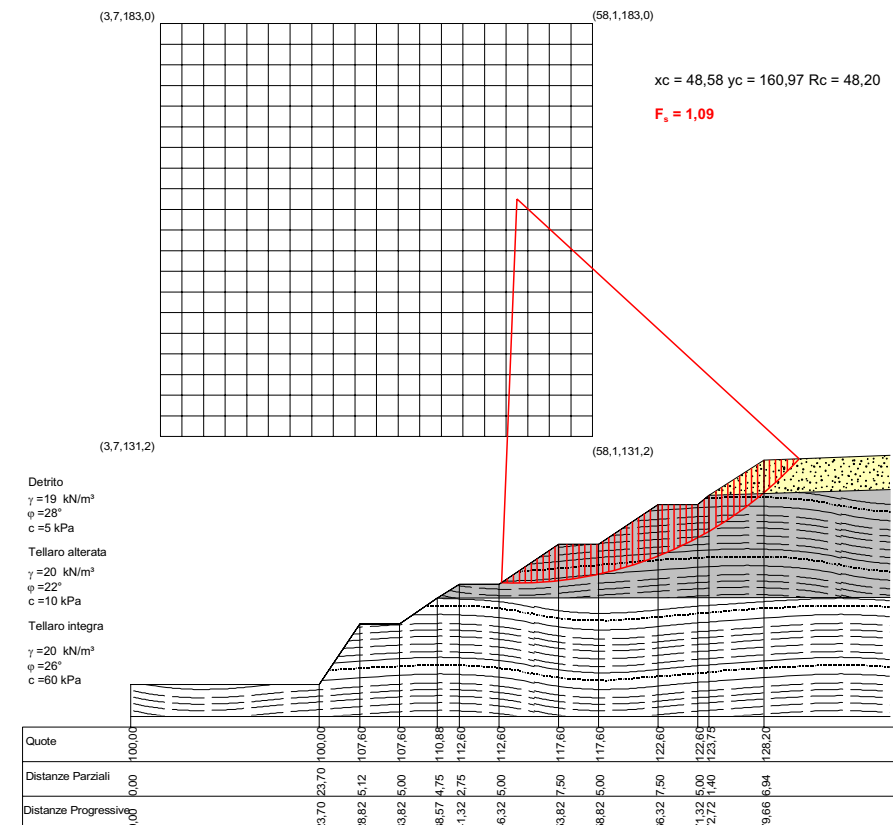
Marne argillose ed argille marnose giallastre, se alterate (a), grigio-azzurre, se integre (b), con frequenti livelli calcareo-marnosi; formazione affiorante o con sottile copertura

Indagine sismica
MASW N° 6
Suolo tipo "C"
 $V_{s,30} = 290$ m/sec

SEZIONE N° 401 CONDIZIONI STATICHE



SEZIONE N° 401 CONDIZIONI SISMICHE (NTC 2008)



00			AMANTIA S.F.	AMANTIA S.F.	VERSACE P.
REV. N.	DATA	DESCRIZIONE	ELABORATO	VERIFICATO	APPROVATO
SOSTITUISCE L'ELABORATO N°			SOSTITUITO DALL'ELABORATO N°		
CONSORZIO PER LE AUTOSTRADE SICILIANE AUTOSTRADA SIRACUSA - GELA 2° TRONCO: ROSOLINI - RAGUSA LOTTO 9: "SCICLI" PROGETTO ESECUTIVO					
Galleria artificiale - Sezione N° 401			Tav. 39		
Verifica di stabilità					
ELABORATO N.	A18-9-gl99		PROGETTAZIONE		
DATA					
CODICE CAD-FILE	Tav.39gt.dsf		IL RESPONSABILE: DOTT. ING. A. SCOTTI		
OPERA PROTETTA AI SENSI DELLA LEGGE 22 APRILE 1941 N. 433 TUTTI I DIRITTI RISERVATI QUALSIASI RIPRODUZIONE ED UTILIZZAZIONE NON AUTORIZZATE SARANNO PERSEGUITE A RIGORE DI LEGGE					