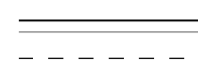









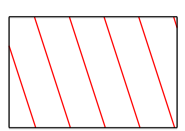



LEGENDA OPERE IN PROGETTO:

-  PISTA CARRABILE
-  MURO A SECCO
-  SCARPATA
-  PUNTO DI COORDINATE NOTE
-  VERTICE STRADALE
-  VERTICE AREA DI INTERVENTO
-  NOME DELLA SEZIONE
-  NUMERO PARTICOLARE
-  POZZETTO DI DRENAGGIO
-  VERSO DELLA PENDENZA

MOVIMENTI TERRA		
CONTABILITA'	AREA	VOLUME
SCAVO	MQ. 57932.77	MC. 188102
RIPORTO	MQ. 51738.46	MC. 223016
STATO NATURALE E OPERE	MQ. 59843.10	-
TOTALE	MQ. 169514.33	-

-  CAMPITURA SCAVO
-  CAMPITURA RIPORTO



01	SET 2012	Conferimento materiali di risulta alla cava Truncafila	BELLOTTI	PERINA	BUSOLA
REV. N.	DATA	DESCRIZIONE	ELABORATO	VERIFICATO	APPROVATO
SOSTITUISCE L'ELABORATO N°			SOSTITUITO DALL'ELABORATO N°		
CONSORZIO PER LE AUTOSTRADE SICILIANE AUTOSTRADA SIRACUSA - GELA 2° TRONCO: ROSOLINI - RAGUSA LOTTO 9 : "SCICLI"					
PROGETTO ESECUTIVO AREA DI DEPOSITO DEFINITIVO TRUNCAFILA MATERIALI DI SCAVO DELL'AUTOSTRADA SISTEMAZIONE GEOTECNICA E MOVIMENTI TERRA TAV.04					
ELABORATO N.	A18-9-trunc04		PROGETTAZIONE		
DATA	LUGLIO 2004		IL RESPONSABILE :	DOTT. ING. F. BUSOLA	
CODICE CAD-FILE	A18-9-trunc04.dwg				
OPERA PROTETTA AI SENSI DELLA LEGGE 22 APRILE 1941 N. 633 TUTTI I DIRITTI RISERVATI QUALSIASI RIPRODUZIONE ED UTILIZZAZIONE NON AUTORIZZATE SARANNO PERSEGUITE A RIGORE DI LEGGE					