

SEZIONE 4

DISTANZE

D.PARZ. ML. 35,03
D.PROG. ML. 109,03

AREA VERSANTE NW

SCAVO = MQ. 909,03
RIPOR. = MQ. 26,43


AREA VERSANTE SE

SCAVO = MQ. 116,70
RIPOR. = MQ. 23,18

AREA SISTEMAZIONE FINALE

RIPOR. = MQ. 222,36

ORDINATE 1:1000
SCALE
ASCISSE 1:1000 100,00

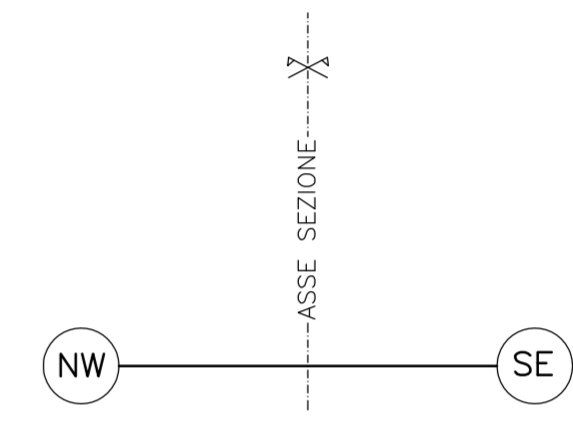


LEGENDA SIMBOLI ED ABBREVIAZIONI

PUNTO T. = PUNTO TERRENO D. PARZ. = DISTANZA PARZIALE
Q.T. = QUOTE TERRENO D. PROG. = DISTANZA PROGRESSIVA
D.T. = DISTANZE TERRENO SC. = AREA DI SCAVO
Q.P. = QUOTE PROGETTO RP. = AREA DI RIPORTO
D.P. = DISTANZE PROGETTO

LEGENDA AREE

- MATERIALI DI SCAVO
- MATERIALI DI RIPORTO
- MATERIALI A DEPOSITO



ORIENTAMENTO SEZIONI

SEZIONE 5

DISTANZE

D.PARZ. ML. 16,87
D.PROG. ML. 125,90

AREA VERSANTE NW

SCAVO = MQ. 707,36
RIPOR. = MQ. 34,35

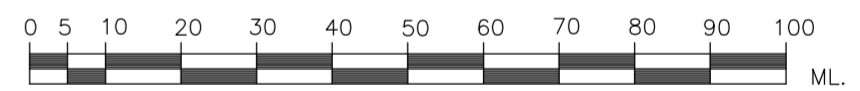

AREA VERSANTE SE

SCAVO = MQ. 402,27
RIPOR. = MQ. 14,93

AREA SISTEMAZIONE FINALE

RIPOR. = MQ. 755,52

ORDINATE 1:1000
SCALE
ASCISSE 1:1000 100,00



01	SET 2012	Conferimento materiali di risulta alla cava Truncafila	BELLOTTI	PERINA	BUSOLA
REV. N.	DATA	DESCRIZIONE	ELABORATO	VERIFICATO	APPROVATO
SOSTITUISCE L'ELABORATO N°			SOSTITUITO DALL'ELABORATO N°		
CONSORZIO PER LE AUTOSTRADIE SICILIANE AUTOSTRADA SIRACUSA - GELA 2° TRONCO: ROSOLINI - RAGUSA LOTTO 9 : "SCICLI" PROGETTO ESECUTIVO AREA DI DEPOSITO DEFINITIVO TRUNCAFILA MATERIALI DI SCAVO DELL'AUTOSTRADA SEZIONI TRASVERSALI (4-5) TAV.09					
ELABORATO N.	A18-9-trunc09		PROGETTAZIONE		
DATA	LUGLIO 2004		IL RESPONSABILE :	DOTT. ING. F. BUSOLA	
CODICE CAD-FILE	A18-9-trunc09.dwg				
OPERA PROTETTA AI SENSI DELLA LEGGE 22 APRILE 1941 N. 633 TUTTI I DIRITTI RISERVATI QUALSIASI RIPRODUZIONE ED UTILIZZAZIONE NON AUTORIZZATE SARANNO PERSEGUITE A RICORRERE DI LEGGE					