

SEZIONE 6

DISTANZE

D.PARZ. ML.	12.67
D.PROG. ML.	138.57

AREA VERSANTE NW

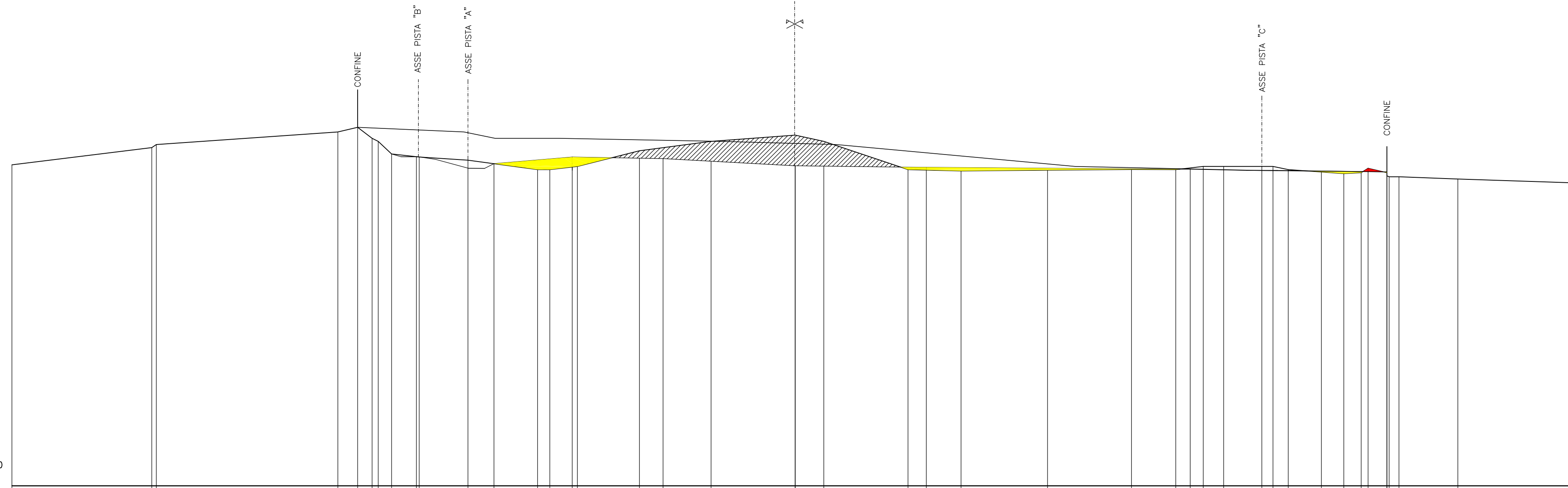
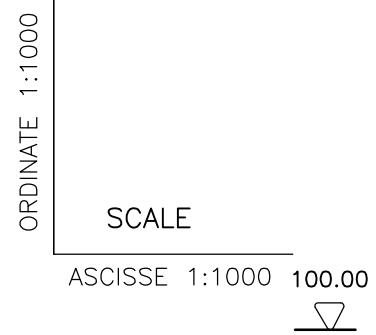
SCAVO = MQ.	323.55
RIPOR. = MQ.	78.88

AREA VERSANTE SE

SCAVO = MQ.	182.53
RIPOR. = MQ.	57.29

AREA SISTEMAZIONE FINALE

RIPOR. = MQ.	1330.59
--------------	---------



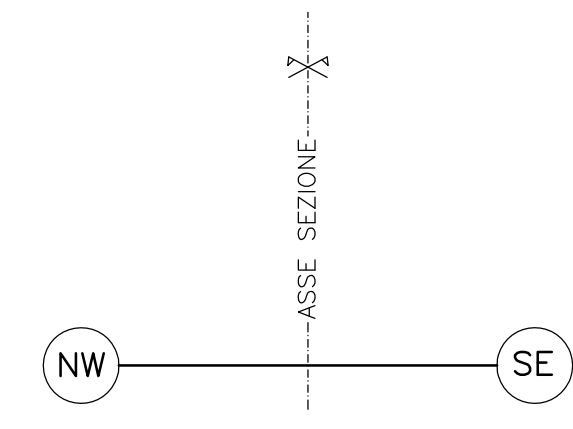
PUNTO T.	1	2	3	4	5	6	7	8	9	10	11	12	13	14	15	16	17	18	19	20	21	22	23	24	25	26	27	28	29	30	31	32	33	34
QUOTA TERRENO	202.500	208.000	209.000	213.000	214.500	210.000	210.000	206.000	205.000	204.000	201.000	201.000	202.000	207.000	210.000	212.000	210.000	201.000	200.570	200.830	201.050	201.000	202.000	202.000	202.000	202.000	201.000	198.700	198.700	198.700	198.700	198.000	196.700	196.700
DIST. PARZ. TERRENO		44.65		57.94	6.32		8.83	15.56	22.24	8.78	19.81	22.88	26.81	9.16	26.88	16.96	27.58	26.82	14.10	8.79	6.51	15.76	8.84	17.73	5.52	6.04	18.80	38.45						
QUOTA PROGETTO				205.10	202.88	205.00	204.50															201.10	200.75	200.55	200.25									
DIST. PARZ. PROGETTO		129.29		24.74	25.00	29.00	42.13	41.87	84.25	22.87	19.03	20.91	61.10																					
QUOTA PROGETTO SISTEMAZIONE FINALE				214.20	213.00	211.00	211.00	210.00	209.00	203.00	200.70	200.20																						
DIST. PARZ. SIST.FINALE				33.94	9.93	20.36	51.60	36.96	76.20	59.93	39.53																							

LEGENDA SIMBOLI ED ABBREVIAZIONI

- PUNTO T. = PUNTO TERRENO
- D. PARZ. = DISTANZA PARZIALE
- Q.T. = QUOTE TERRENO
- D. PROG. = DISTANZA PROGRESSIVA
- D.T. = DISTANZE TERRENO
- SC. = AREA DI SCAVO
- Q.P. = QUOTE PROGETTO
- RP. = AREA DI RIPOSTO
- D.P. = DISTANZE PROGETTO

LEGENDA AREE

- MATERIALI DI SCAVO
- MATERIALI DI RIPOSTO
- MATERIALI A DEPOSITO



ORIENTAMENTO SEZIONI

SEZIONE 7

DISTANZE

D.PARZ. ML.	16.66
D.PROG. ML.	155.23

AREA VERSANTE NW

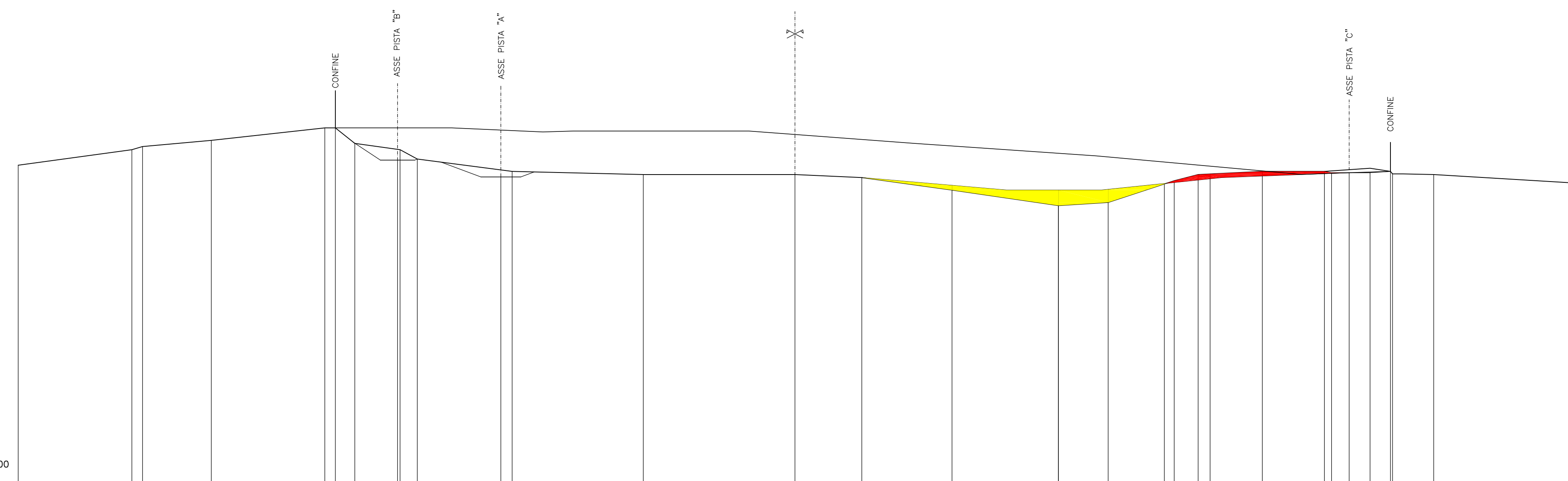
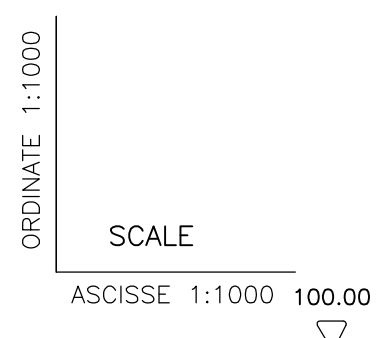
SCAVO = MQ.	0.00
RIPOR. = MQ.	0.00

AREA VERSANTE SE

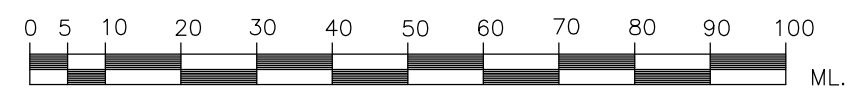
SCAVO = MQ.	63.45
RIPOR. = MQ.	240.09

AREA SISTEMAZIONE FINALE

RIPOR. = MQ.	3394.29
--------------	---------



PUNTO T.	1	2	3	4	5	6	7	8	9	10	11	12	13	14	15	16	17	18	19	20	21	22	23	24	25	26
QUOTA TERRENO	203.00	208.00	209.00	211.00	215.00	215.00	210.00	208.00	205.00	201.00	200.00	200.00	199.00	195.00	190.00	191.00	198.00	200.00	201.00	201.00	202.00	202.00	201.00	200.50	200.00	197.30
DIST. PARZ. TERRENO		36.60	22.14	36.53	6.27	14.53	8.54	30.55	42.20	48.82	21.49	29.06	34.23	16.00	15.08	14.70	16.86	22.24	14.67	6.58	13.25	44.41				
QUOTA PROGETTO				204.64	199.20	196.51	195.00	195.00	195.22	196.75	198.62	199.51	200.38	200.60	200.60	200.60	200.05	5.65	200.60	6.75	200.50					
DIST. PARZ. PROGETTO		122.06		33.24	145.22	34.23	16.04	15.08	14.70	16.86	22.24	64.94														
QUOTA PROGETTO SISTEMAZIONE FINALE				215.70	215.00	213.70	214.00	214.00	210.00	206.00																
DIST. PARZ. SIST.FINALE				37.50	29.30	9.78	56.48	53.30	58.51	66.02	15.30	13.62														



01	SET 2012	Conferimento materiali di risulta alla cava Truncafila	BELLOTTI	PERINA	BUSOLA
REV. N.	DATA	DESCRIZIONE	ELABORATO	VERIFICATO	APPROVATO
SOSTITUISCE L'ELABORATO N°			SOSTITUITO DALL'ELABORATO N°		
CONSORZIO PER LE AUTOSTRADIE SICILIANE AUTOSTRADA SIRACUSA - GELA 2° TRONCO: ROSOLINI - RAGUSA LOTTO 9 : "SCICLI" PROGETTO ESECUTIVO AREA DI DEPOSITO DEFINITIVO TRUNCAFILA MATERIALI DI SCAVO DELL'AUTOSTRADA SEZIONI TRASVERSALI (6-7) TAV.10					
ELABORATO N.	A18-9-trunc10		PROGETTAZIONE		
DATA	LUGLIO 2004		IL RESPONSABILE :	DOTT. ING. F. BUSOLA	
CODICE CAD-FILE	A18-9-trunc10.dwg		OPERA PROTETTA AI SENSI DELLA LEGGE 22 APRILE 1941 N. 633 TUTTI I DIRITTI RISERVATI		
QUALSIASI RIPRODUZIONE ED UTILIZZAZIONE NON AUTORIZZATE SARANNO PERSEGUITE A RICORRE DI LEGGE					