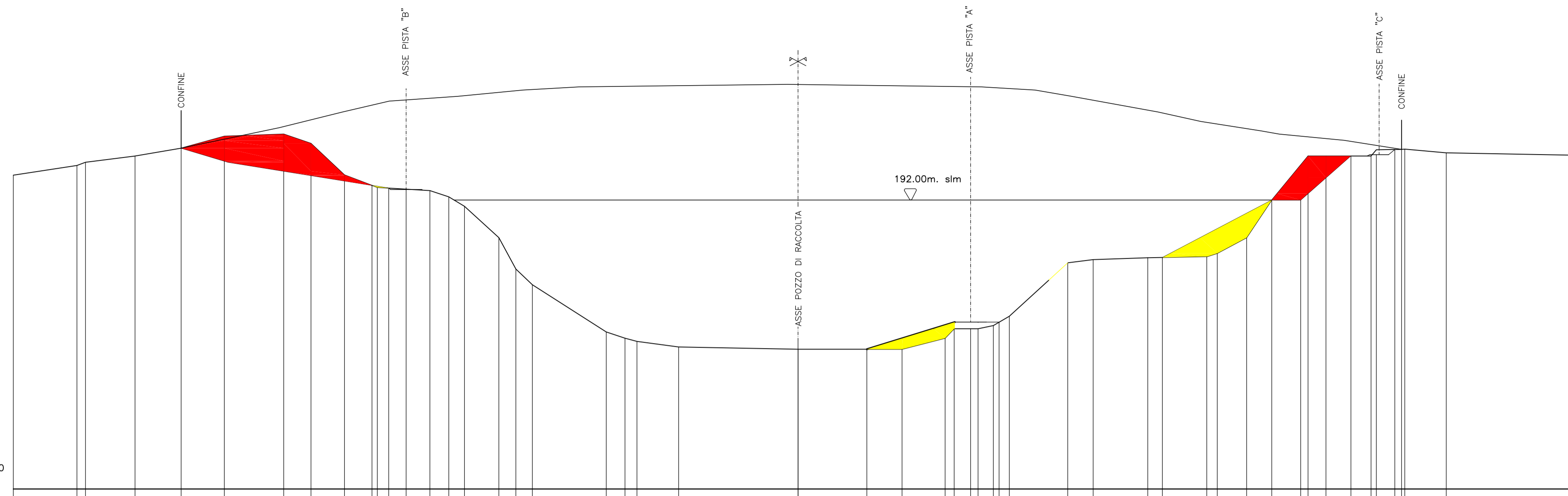


SEZIONE 14

Distanze	
D.PARZ. ML.	20.86
D.PROG. ML.	366.40
Area Versante NW	
SCAVO = MQ.	410.88
RIPOR. = MQ.	0.00
Area Versante SE	
SCAVO = MQ.	159.80
RIPOR. = MQ.	260.80
Area Sistemazione Finale	
RIPOR. = MQ.	10742.16

ORDINATE 1:1000
SCALE
ASCISSE 1:1000 100.00



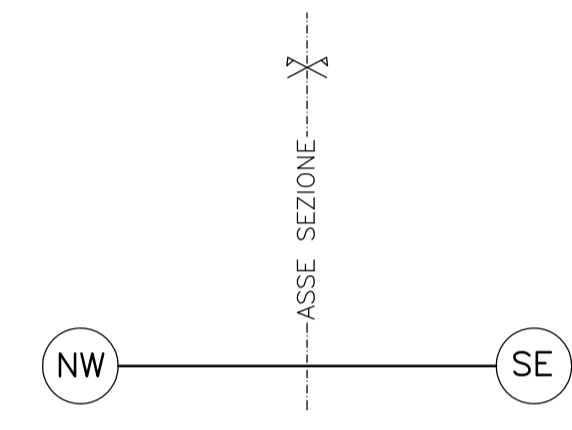
PUNTO T.	1	2	3	4	5	6	7	8	9	10	11	12	13	14	15	16	17	18	19	20	21	22	23	24	25	26	27	28	29	30	31	32	33	34	35	36	37	38	39	40	41									
QUOTA TERRENO	199.90	203.00	204.00	206.00	208.50	212.30	213.00	210.00	200.00	196.00	195.00	193.00	190.00	180.00	170.00	165.00	150.00	148.00	147.00	145.20	144.50	144.50	146.00	151.00	151.00	152.00	155.00	172.00	173.00	173.60	174.00	175.00	180.00	206.00	206.00	206.00	206.40	206.40	208.10	208.20	207.00	206.20								
DIST. PARZ. TERRENO	20.27	15.80	14.69	13.73	18.92	8.69	10.66	10.46	16.79	5.98	10.98	5.42	23.54	5.97	13.27	38.03	33.16	13.72	7.62	8.04	18.64	8.09	17.41	18.78	9.36	19.53	5.72	14.37	8.04	13.22	43.36																			
QUOTA PROGETTO				208.50	204.37	186.65	195.78	195.33	144.50	153.10	153.10	153.10	173.70	173.70	173.70	173.70	192.00	192.00	206.00	206.40	206.40	208.00	208.00	208.00	208.00	208.00	208.00	208.00	208.00	208.00	208.00	208.00	208.00	208.00	208.00	208.00	208.00	208.00	208.00	208.00	208.00	208.00	208.00	208.00	208.00					
DIST. PARZ. PROGETTO		53.46		13.73	47.04	5.54	146.87	27.77	9.08	52.08	34.80	9.22	15.99	6.45	59.78																																			
QUOTA PROGETTO SISTEMAZIONE FINALE				208.50	215.00	220.00	223.50	225.00	227.00	228.00	228.00	228.00	228.00	227.00	225.00	220.00	217.00	214.00	213.00	211.00	207.50																													
DIST. PARZ. SIST.FINALE				31.25	20.15	14.89	21.85	20.65	18.01	66.31	61.76	17.22	11.59	27.56	13.58	19.23	5.74	20.76	18.16																															

LEGENDA SIMBOLI ED ABBREVIAZIONI

PUNTO T. = PUNTO TERRENO	D. PARZ. = DISTANZA PARZIALE
Q.T. = QUOTE TERRENO	D. PROG. = DISTANZA PROGRESSIVA
D.T. = DISTANZE TERRENO	SC. = AREA DI SCAVO
Q.P. = QUOTE PROGETTO	RP. = AREA DI RIPORTO
D.P. = DISTANZE PROGETTO	

LEGENDA AREE

- MATERIALI DI SCAVO
- MATERIALI DI RIPORTO
- MATERIALI A DEPOSITO

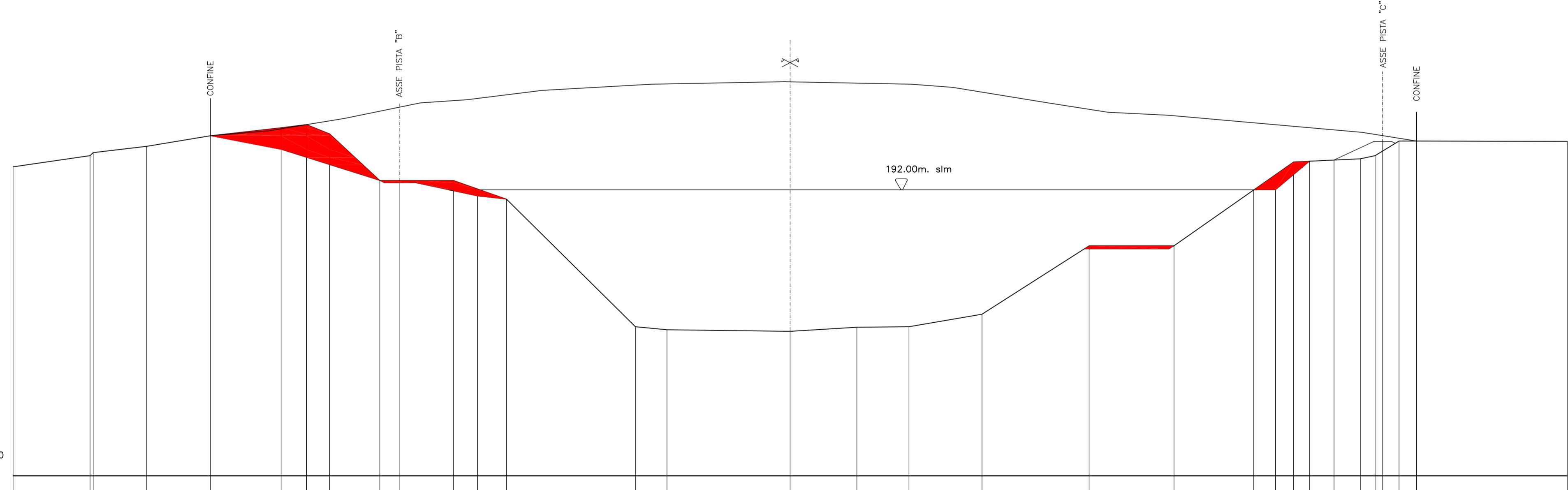


ORIENTAMENTO SEZIONI

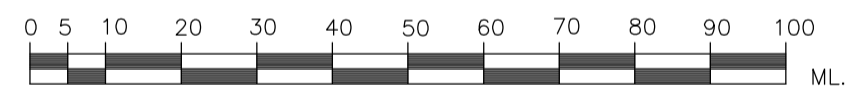
SEZIONE 15

Distanze	
D.PARZ. ML.	35.22
D.PROG. ML.	401.62
Area Versante NW	
SCAVO = MQ.	367.97
RIPOR. = MQ.	0.00
Area Versante SE	
SCAVO = MQ.	81.54
RIPOR. = MQ.	0.00
Area Sistemazione Finale	
RIPOR. = MQ.	9542.14

ORDINATE 1:1000
SCALE
ASCISSE 1:1000 100.00



PUNTO T.	1	2	3	4	5	6	7	8	9	10	11	12	13	14	15	16	17	18	19	20	21	22	23	24	25	26																													
QUOTA TERRENO	199.40	203.00	204.00	206.00	209.40	212.00	213.00	210.00	195.00	195.00	190.00	189.00	148.00	147.00	146.50	147.80	148.00	152.00	174.00	174.00	174.00	192.00	192.00	201.00	201.60	202.00	203.00	207.70	207.70	207.60	206.50																								
DIST. PARZ. TERRENO	24.79	17.24	20.46	22.77	8.17	7.44	16.15	23.69	17.08	41.41	10.16	39.63	21.47	16.77	23.51	34.43	27.32	38.47	21.50	7.70	5.65	47.47																																	
QUOTA PROGETTO				209.40	205.00	195.00	195.00	190.00	189.00	187.38	187.38	187.38	187.38	187.38	187.38	187.38	187.38	187.38	187.38	187.38	187.38	187.38	187.38	187.38	187.38	187.38	187.38	187.38	187.38	187.38	187.38	187.38	187.38	187.38	187.38	187.38	187.38	187.38	187.38	187.38	187.38	187.38	187.38	187.38	187.38	187.38	187.38	187.38	187.38						
DIST. PARZ. PROGETTO		63.47		22.77	31.76	6.34	25.00	9.34	187.38	27.32	25.65	7.00	11.01	7.84	15.64	59.39																																							
QUOTA PROGETTO SISTEMAZIONE FINALE				209.40	211.00	215.00	220.00	221.00	224.00	226.00	226.80	226.00	225.00	220.00	217.00	216.00	210.50	206.80																																					
DIST. PARZ. SIST.FINALE				18.76	24.41	24.36	15.02	24.19	35.28	42.50	40.95	13.31	30.72	19.20	19.50	62.33	15.27																																						



01	SET 2012	Conferimento materiali di risulta alla cava Truncafila	BELLOTTI	PERINA	BUSOLA
REV. N.	DATA	DESCRIZIONE	ELABORATO	VERIFICATO	APPROVATO
SOSTITUISCE L'ELABORATO N°			SOSTITUITO DALL'ELABORATO N°		
CONSORZIO PER LE AUTOSTRADIE SICILIANE					
AUTOSTRADA SIRACUSA - GELA					
2° TRONCO: ROSOLINI - RAGUSA					
LOTTO 9: "SCICLI"					
PROGETTO ESECUTIVO					
AREA DI DEPOSITO DEFINITIVO TRUNCAFILE					
MATERIALI DI SCAVO DELL'AUTOSTRADA					
SEZIONI TRASVERSALI (14-15)					
TAV.14					
ELABORATO N.	A18-9-trunc14		PROGETTAZIONE		
DATA	LUGLIO 2004		IL RESPONSABILE :	DOTT. ING. F. BUSOLA	
CODICE CAD-FILE	A18-9-trunc14.dwg				
OPERA PROTETTA AI SENSI DELLA LEGGE 22 APRILE 1941 N. 633 TUTTI I DIRITTI RISERVATI QUALSIASI RIPRODUZIONE ED UTILIZZAZIONE NON AUTORIZZATE SARANNO PERSEGUITE A RICORRE DI LEGGE					