

SEZIONE 16

DISTANZE

D.PARZ. ML. 31.93
D.PROG. ML. 433.55

AREA VERSANTE NW

SCAVO = MQ. 149.42
RIPOR. = MQ. 784.00

AREA VERSANTE SE

SCAVO = MQ. 79.84
RIPOR. = MQ. 888.93

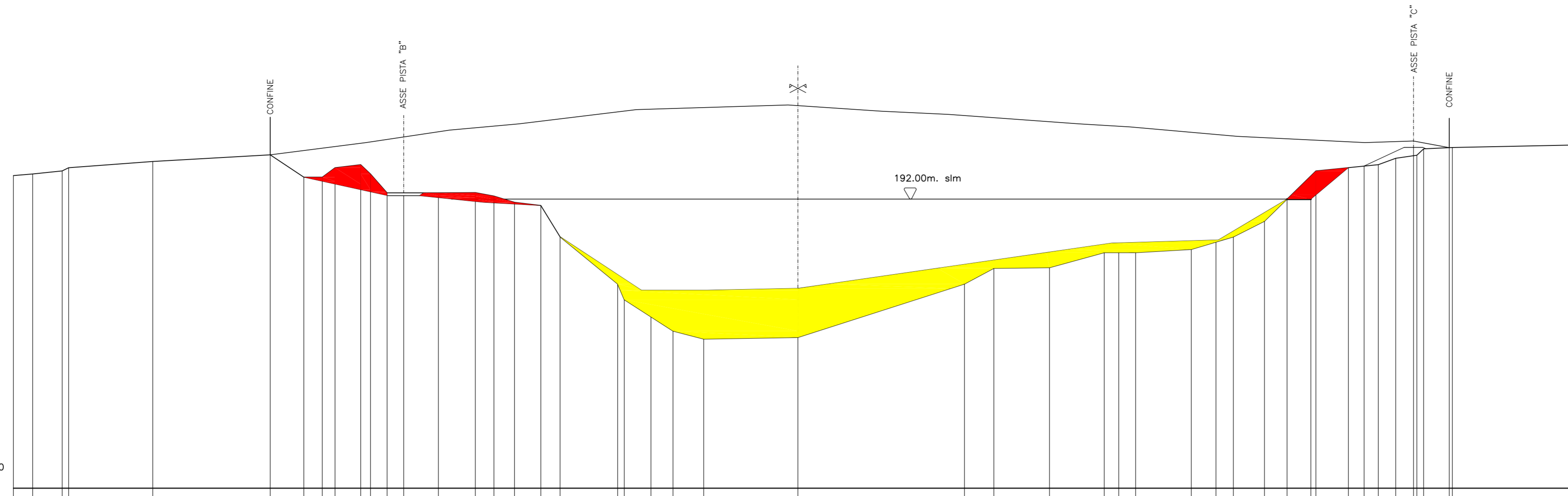
AREA SISTEMAZIONE FINALE

RIPOR. = MQ. 8006.46

ORDINATE 1:1000

SCALE

ASCISSE 1:1000 100.00



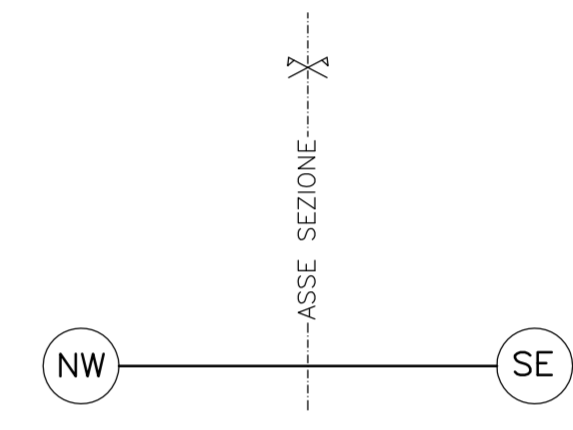
PUNTO T.	1	2	3	4	5	6	7	8	9	10	11	12	13	14	15	16	17	18	19	20	21	22	23	24	25	26	27	28	29	30	31	32	33	34	35	36	37	38	39			
QUOTA TERRENO	199.50	200.00	203.00	203.00	204.00	206.10	199.00	199.00	202.00	203.00	203.00	194.00	194.00	194.10	193.00	191.00	190.00	180.00	185.00	180.00	150.00	147.50	148.00	165.00	170.00	170.20	175.00	175.00	176.00	180.00	185.00	201.00	203.00	205.00	206.00	206.00	208.40	208.45	209.30			
DIST. PARZ. TERRENO	6.16	9.40			26.80	37.43	10.69	5.89	8.14		16.35	11.77	5.91	6.58	8.40	6.14	18.31	15.52	9.80	30.01	53.07	9.36	17.74	17.46	9.97	17.76	13.41	9.93	16.38	19.86	5.58	6.72	8.16	41.44								
QUOTA PROGETTO						199.00	193.17	193.10											154.51																							
DIST. PARZ. PROGETTO					92.51		26.55			78.79									149.04									31.00	22.64	7.59	11.97	15.77	53.84									
QUOTA PROGETTO SISTEMAZIONE FINALE						206.10	210.00	5.30											220.50																							
DIST. PARZ. SIST.FINALE						30.52	26.66	22.11		37.38									48.36			29.75	21.42	41.49	16.25	34.19	40.71	15.45	11.48													

LEGENDA SIMBOLI ED ABBREVIAZIONI

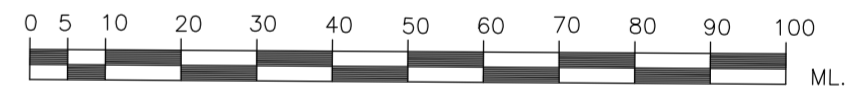
- PUNTO T. = PUNTO TERRENO
- D. PARZ. = DISTANZA PARZIALE
- Q.T. = QUOTE TERRENO
- D. PROG. = DISTANZA PROGRESSIVA
- D.T. = DISTANZE TERRENO
- SC. = AREA DI SCAVO
- Q.P. = QUOTE PROGETTO
- RP. = AREA DI RIPORTO
- D.P. = DISTANZE PROGETTO

LEGENDA AREE

- MATERIALI DI SCAVO
- MATERIALI DI RIPORTO
- MATERIALI A DEPOSITO



ORIENTAMENTO SEZIONI



SEZIONE 17

DISTANZE

D.PARZ. ML. 39.26
D.PROG. ML. 472.81

AREA VERSANTE NW

SCAVO = MQ. 129.95
RIPOR. = MQ. 284.59

AREA VERSANTE SE

SCAVO = MQ. 540.78
RIPOR. = MQ. 14.76

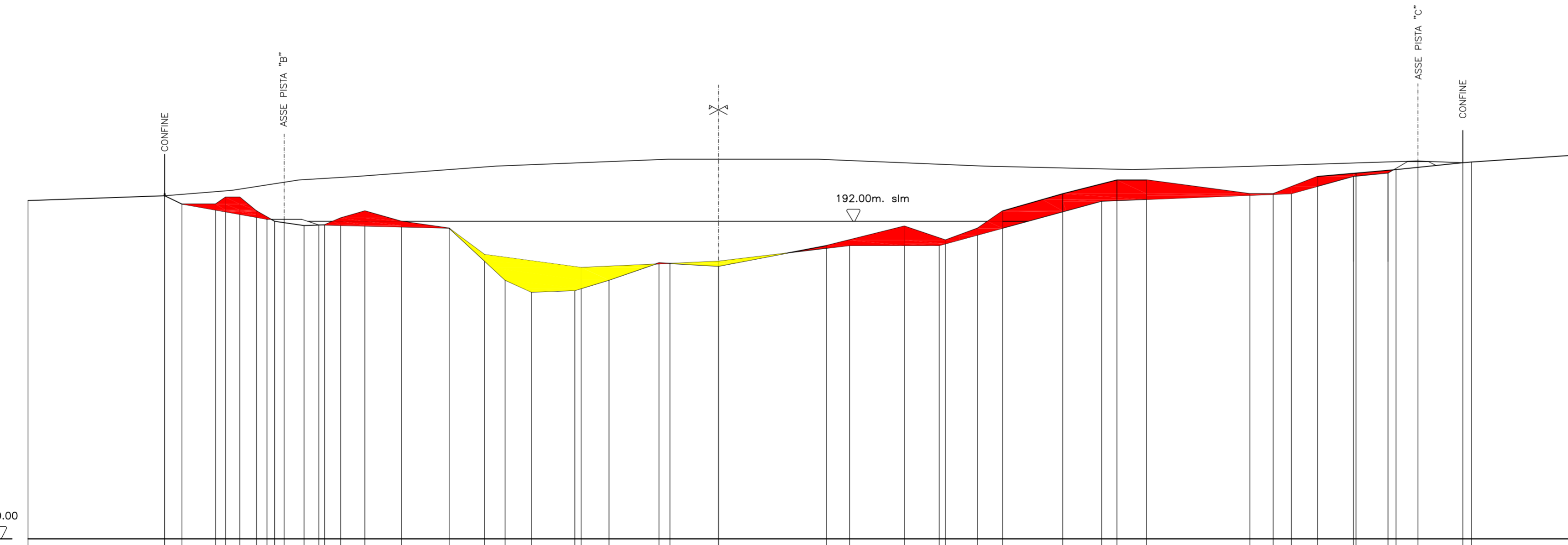
AREA SISTEMAZIONE FINALE

RIPOR. = MQ. 4621.70

ORDINATE 1:1000

SCALE

ASCISSE 1:1000 100.00



PUNTO T.	1	2	3	4	5	6	7	8	9	10	11	12	13	14	15	16	17	18	19	20	21	22	23	24	25	26	27	28	29	30	31	32	33	34	35	36			
QUOTA TERRENO	198.00	199.40	197.00	197.00	199.00	199.00	198.00	192.00	190.80	191.00	193.00	195.00	192.00	190.00	175.00	171.50	172.00	175.00	180.00	179.00	185.00	190.60	186.60	190.00	195.00	200.00	204.00	204.00	200.00	200.00	205.00	206.00	209.30	209.20	209.20	211.30			
DIST. PARZ. TERRENO		39.58	9.73	8.8	5.28	8.50	5.93	7.03	10.61	13.83	16.22	7.60	12.59	14.50	17.21	31.31	22.54	11.93	9.29	7.26	17.44	15.68	8.60	29.94	6.72	12.89	11.13	11.59	19.36	31.78									
QUOTA PROGETTO			197.00	192.60	192.60	190.95	182.42																																
DIST. PARZ. PROGETTO		44.54	24.65	10.00	37.80	10.20	28.00	25.76	14.02	38.00	26.00	47.00	55.00	18.00	10.00	8.68	47.35																						
QUOTA PROGETTO SISTEMAZIONE FINALE		199.40	201.00	204.00	205.00	208.00	210.00	210.00	208.00	207.00	209.50	209.30																											
DIST. PARZ. SIST.FINALE		19.48	19.39	16.65	40.48	49.88	43.43	48.05	43.10	26.59	55.79	12.99																											

01	SET 2012	Conferimento materiali di risulta alla cava Truncafila	BELLOTTI	PERINA	BUSOLA
REV. N.	DATA	DESCRIZIONE	ELABORATO	VERIFICATO	APPROVATO
SOSTITUISCE L'ELABORATO N°			SOSTITUITO DALL'ELABORATO N°		
CONSORZIO PER LE AUTOSTRADE SICILIANE AUTOSTRADA SIRACUSA - GELA 2° TRONCO: ROSOLINI - RAGUSA LOTTO 9 : "SCICLI" PROGETTO ESECUTIVO AREA DI DEPOSITO DEFINITIVO TRUNCAFILA MATERIALI DI SCAVO DELL'AUTOSTRADA SEZIONI TRASVERSALI (16-17) TAV.15					
ELABORATO N.	A18-9-trunc15		PROGETTAZIONE		
DATA	LUGLIO 2004		IL RESPONSABILE :	DOTT. ING. F. BUSOLA	
CODICE CAD-FILE	A18-9-trunc15.dwg				
OPERA PROTETTA AI SENSI DELLA LEGGE 22 APRILE 1941 N. 633 TUTTI I DIRITTI RISERVATI QUALSIASI RIPRODUZIONE ED UTILIZZAZIONE NON AUTORIZZATE SARANNO PERSEGUITE A RICORRERE DI LEGGE					