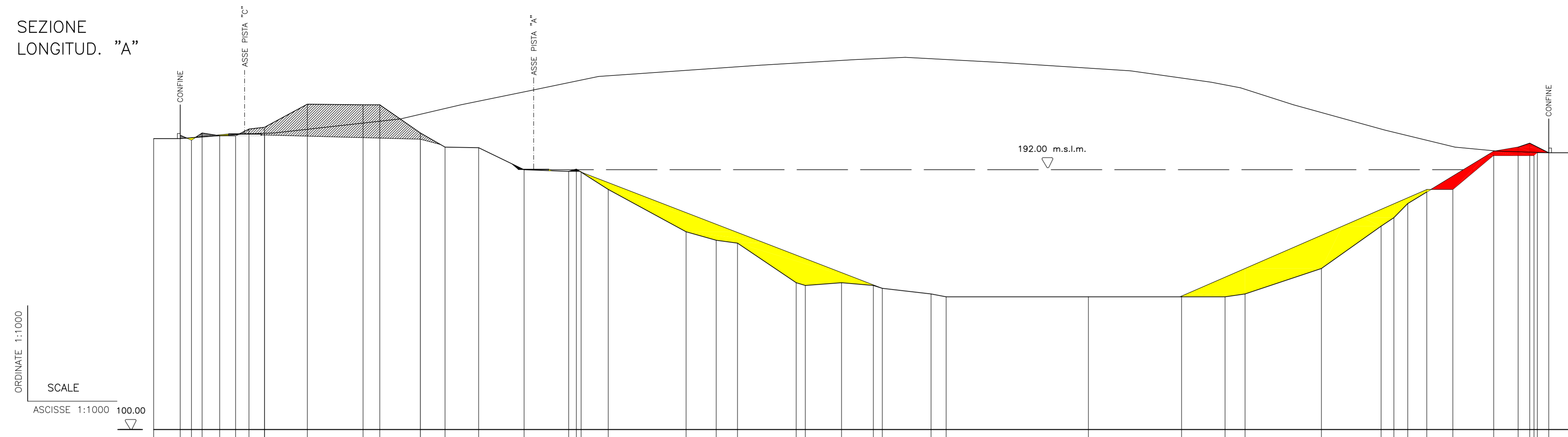


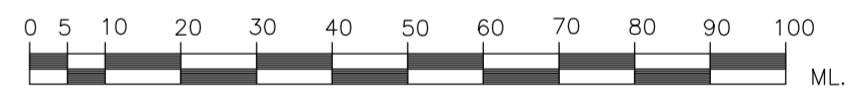
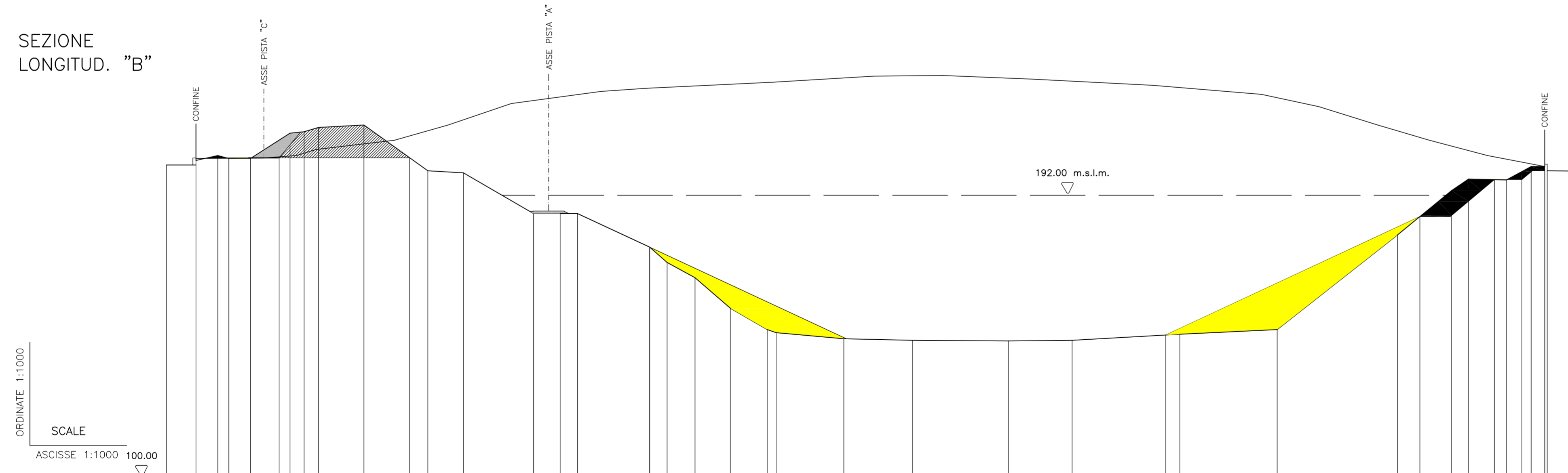
SEZIONE
LONGITUD. "A"



- LEGENDA
- MATERIALI DI SCAVO
 - MATERIALI DI RIPORTO
 - MATERIALI A DEPOSITO

PUNTO T.	1	2	3	4	5	6	7	8	9	10	11	12	13	14	15	16	17	18	19	20	21	22	23	24	25	26	27	28	29	30	31	32	33	34	35	36	37	38	39	40					
QUOTA TERRENO	203.00	203.00	202.50	205.00	204.00	204.00	206.40	207.00	215.20	215.00	215.00	205.00	200.00	199.80	192.00	191.40	192.20	185.00	170.00	167.00	166.00	159.00	151.00	152.00	151.00	150.00	148.00	147.00	147.00	146.00	157.00	172.00	175.00	180.00	184.09	188.70	198.50	200.00	201.40	198.00	198.00				
DIST. PARZ. TERRENO	9.38		6.23	6.3	5.50	15.19	19.73	5.90	14.42	8.72	11.87	16.08	15.79	11.27	27.59	10.64	7.53	20.79	12.83	11.27	17.26	5.33	50.36	48.39	7.07	27.07	21.14	30.44	8.63	6.70	7.12														
QUOTA PROGETTO					204.00	204.00	204.28	205.00	210.00	202.80	200.00	191.40	225.00	229.00	231.00	231.80	230.00	227.00	147.00																										
DIST. PARZ. PROGETTO			39.19			55.24		8.72	48.14		106.67																																		
QUOTA PROGETTO SISTEMAZIONE FINALE		204.00																																											
DIST. PARZ. SIST.FINALE			22.80	10.37		44.87		21.39	24.63	24.08		57.19		33.76	17.63	33.06	46.69	28.56	10.40	18.74	32.42	24.80	14.80	7.62	10.74																				

SEZIONE
LONGITUD. "B"



PUNTO T.	1	2	3	4	5	6	7	8	9	10	11	12	13	14	15	16	17	18	19	20	21	22	23	24	25	26	27	28	29	30	31	32	33	34												
QUOTA TERRENO	201.90	201.90	205.00	204.00	204.00	210.00	212.30	212.80	214.20	215.00	204.25	200.00	199.30	186.00	186.00	186.00	175.00	170.00	165.00	155.00	145.00	147.00	145.00	144.50	144.30	144.50	146.24	146.50	148.00	179.00	185.00	193.50	197.30	197.10	197.00	199.76	201.40	200.00	199.80							
DIST. PARZ. TERRENO	9.67	7.16	7.07	12.93	14.87	20.90	11.65	22.93	8.75	5.64	23.59	8.71	9.13	11.58	12.08	22.16	22.43	31.39	20.86	35.23	31.85	39.35	17.70	5.54	12.38	8.11	8.83																			
QUOTA PROGETTO				204.25	204.25	210.00	204.25	204.25	222.00	225.00	226.00	227.00	229.00	231.00	231.20	230.00	228.00	225.00	221.00	215.00	210.00	205.00	200.00																							
DIST. PARZ. PROGETTO			36.86		42.71		78.48																																							
QUOTA PROGETTO SISTEMAZIONE FINALE		204.00																																												
DIST. PARZ. SIST.FINALE			22.21	10.62	6.62	25.46	17.60	20.67	22.22	7.26	14.71	41.45	33.11	22.34	29.16	39.60	35.60	18.78	19.23	16.96	18.94	18.75																								

01	SET 2012	Conferimento materiali di risulta alla cava Truncafila	BELLOTTI	PERINA	BUSOLA
REV. N.	DATA	DESCRIZIONE	ELABORATO	VERIFICATO	APPROVATO
SOSTITUISCE L'ELABORATO N°			SOSTITUITO DALL'ELABORATO N°		
CONSORZIO PER LE AUTOSTRADIE SICILIANE AUTOSTRADA SIRACUSA - GELA 2° TRONCO: ROSOLINI - RAGUSA LOTTO 9 : "SCICLI" PROGETTO ESECUTIVO					
AREA DI DEPOSITO DEFINITIVO TRUNCAFILA MATERIALI DI SCAVO DELL'AUTOSTRADA SEZIONI LONGITUDINALI A-B TAV. 17					
ELABORATO N.	A18-9-trunc17		PROGETTAZIONE		
DATA	LUGLIO 2004		IL RESPONSABILE : DOTT. ING. F. BUSOLA		
CODICE CAD-FILE	A18-9-trunc17.dwg				
OPERA PROTETTA AI SENSI DELLA LEGGE 22 APRILE 1941 N. 633 TUTTI I DIRITTI RISERVATI QUALSIASI RIPRODUZIONE ED UTILIZZAZIONE NON AUTORIZZATE SARANNO PERSEGUITE A RICORRERE DI LEGGE					