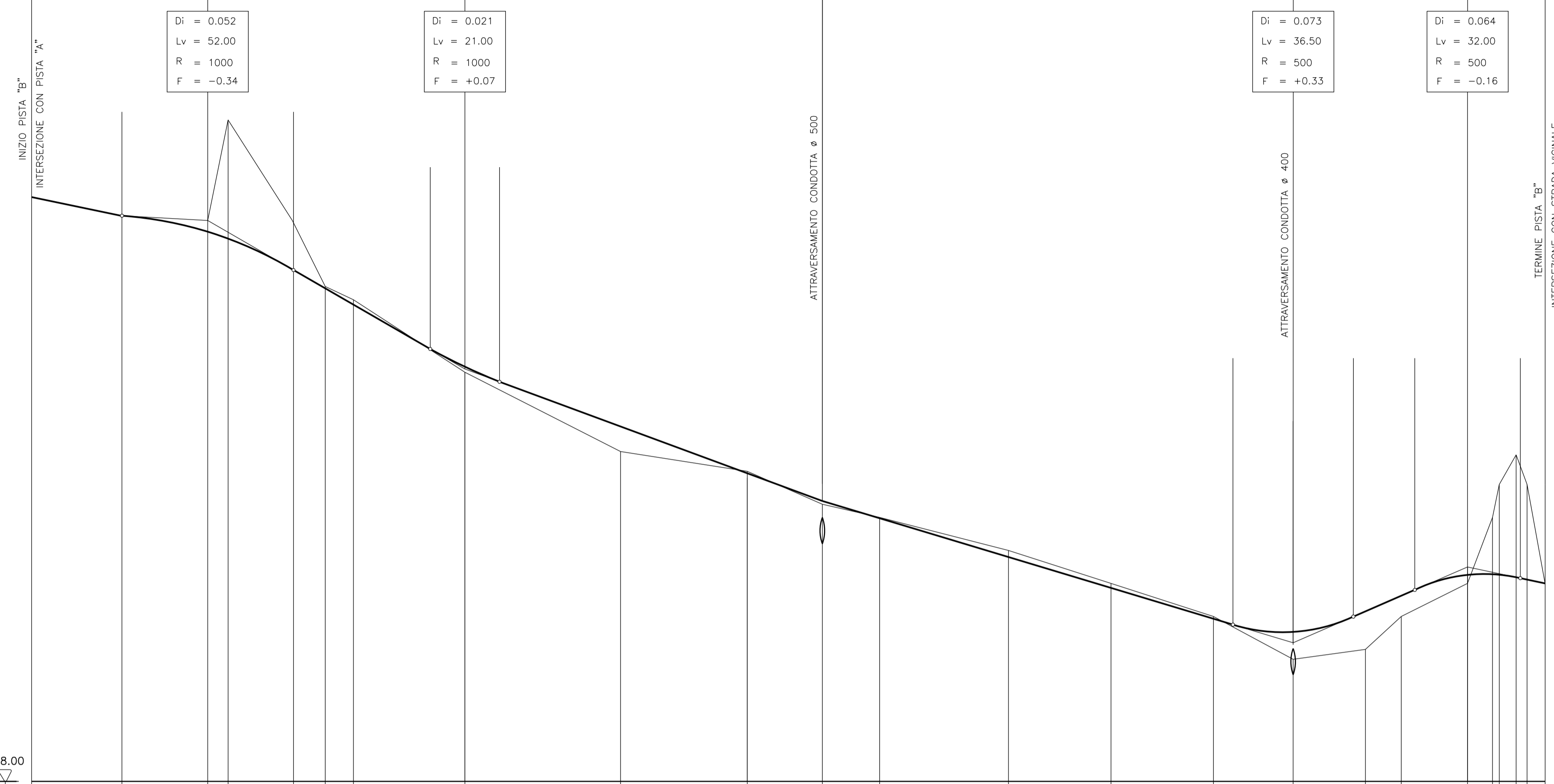


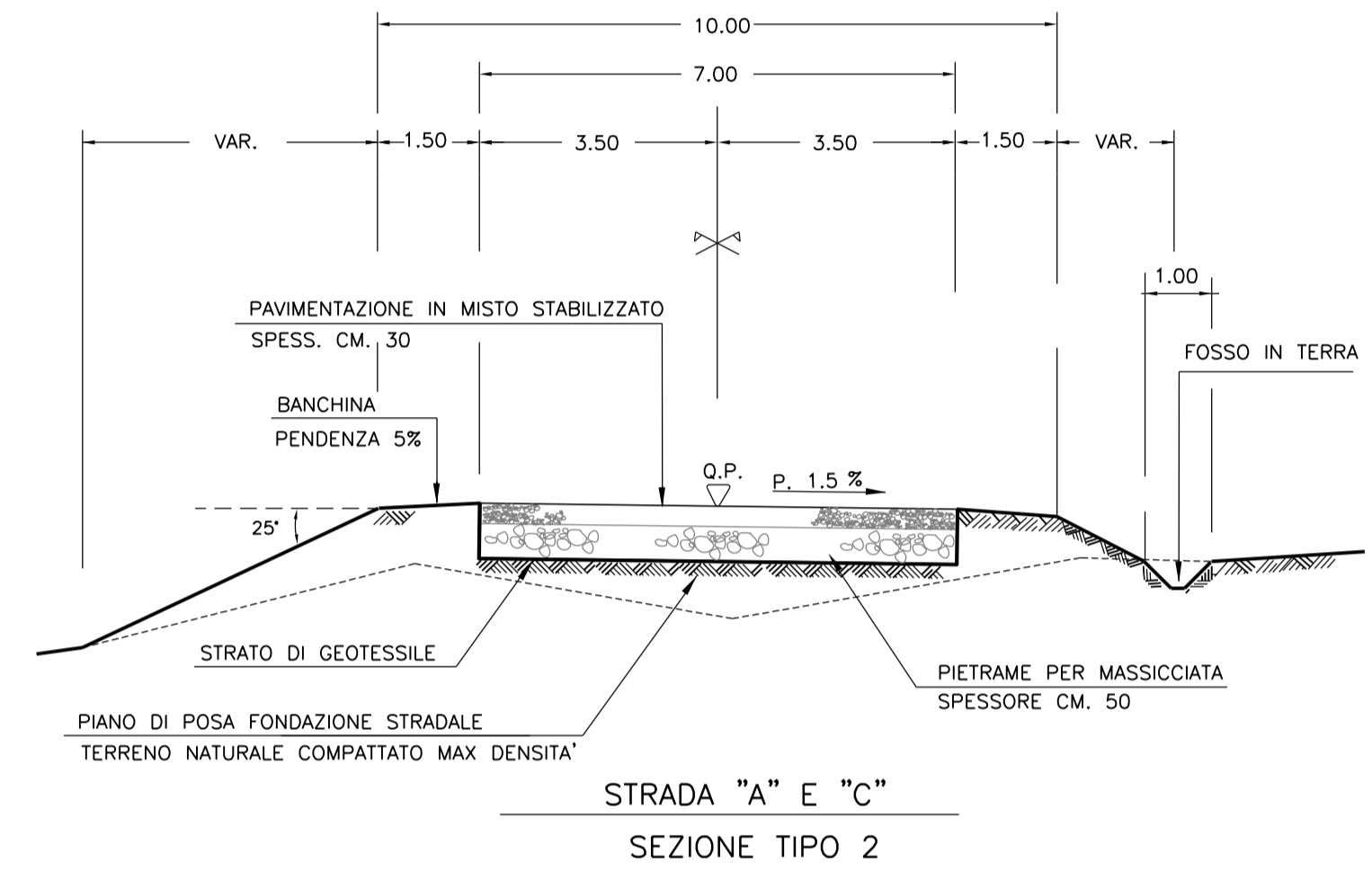
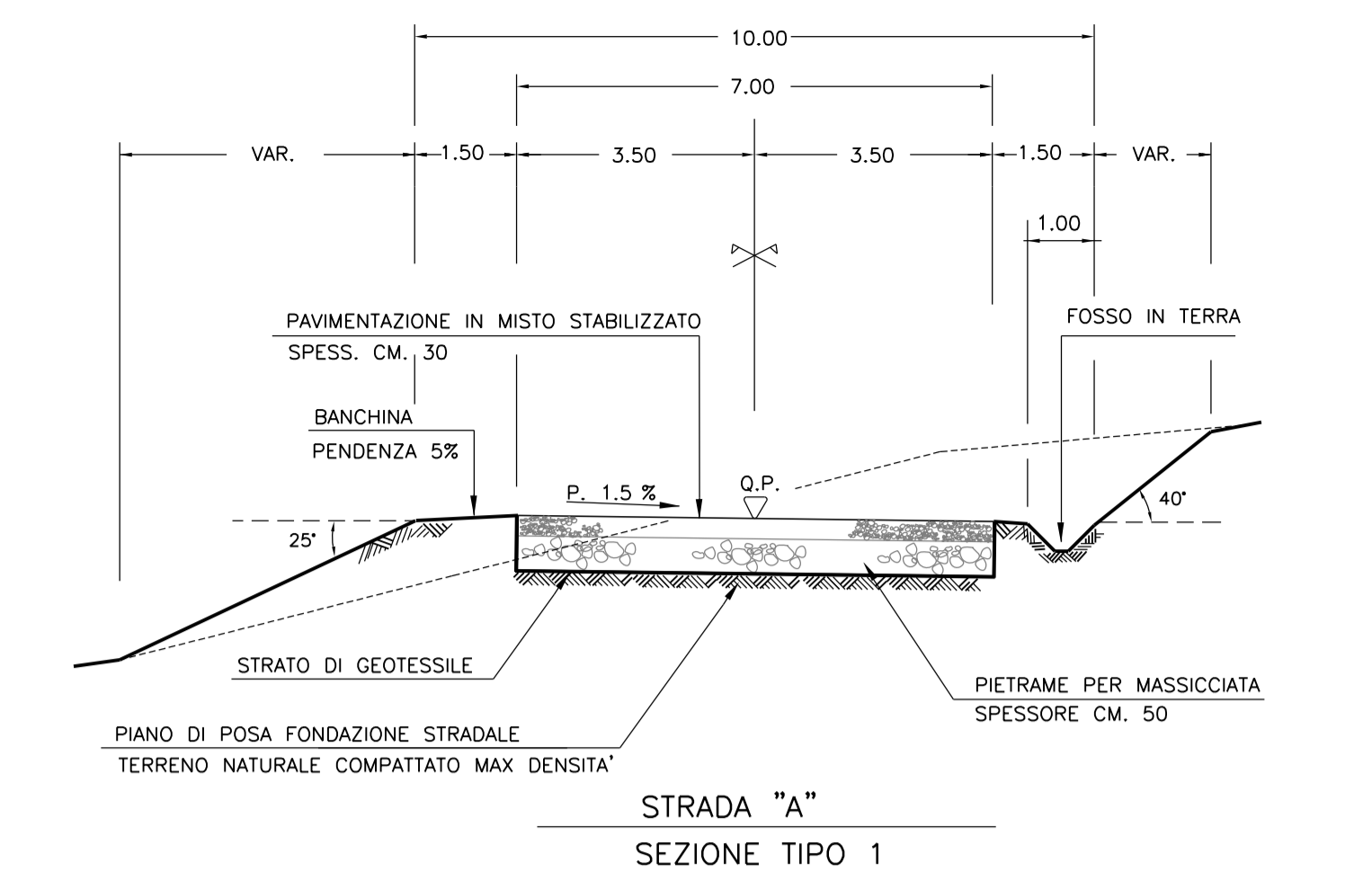
LIVELLETTE DI PROG.	L= 53.38	D= 0.30	L= 77.95	D= 4.50	P= 0.058	L= 108.35	D= 4.00	P= 0.037	L= 142.73	D= 4.30	P= 0.030	L= 52.87	D= 2.30	L= 23.48	D= 0.50	P= 0.021
---------------------	----------	---------	----------	---------	----------	-----------	---------	----------	-----------	---------	----------	----------	---------	----------	---------	----------

**PROFILO LONGITUDINALE  
PISTA "B"**

**CARATTERISTICHE:**  
LUNGHEZZA = ML. 458.78  
LARGHEZZA = ML. 7.00  
PAVIM. = MISTO STABILZ.

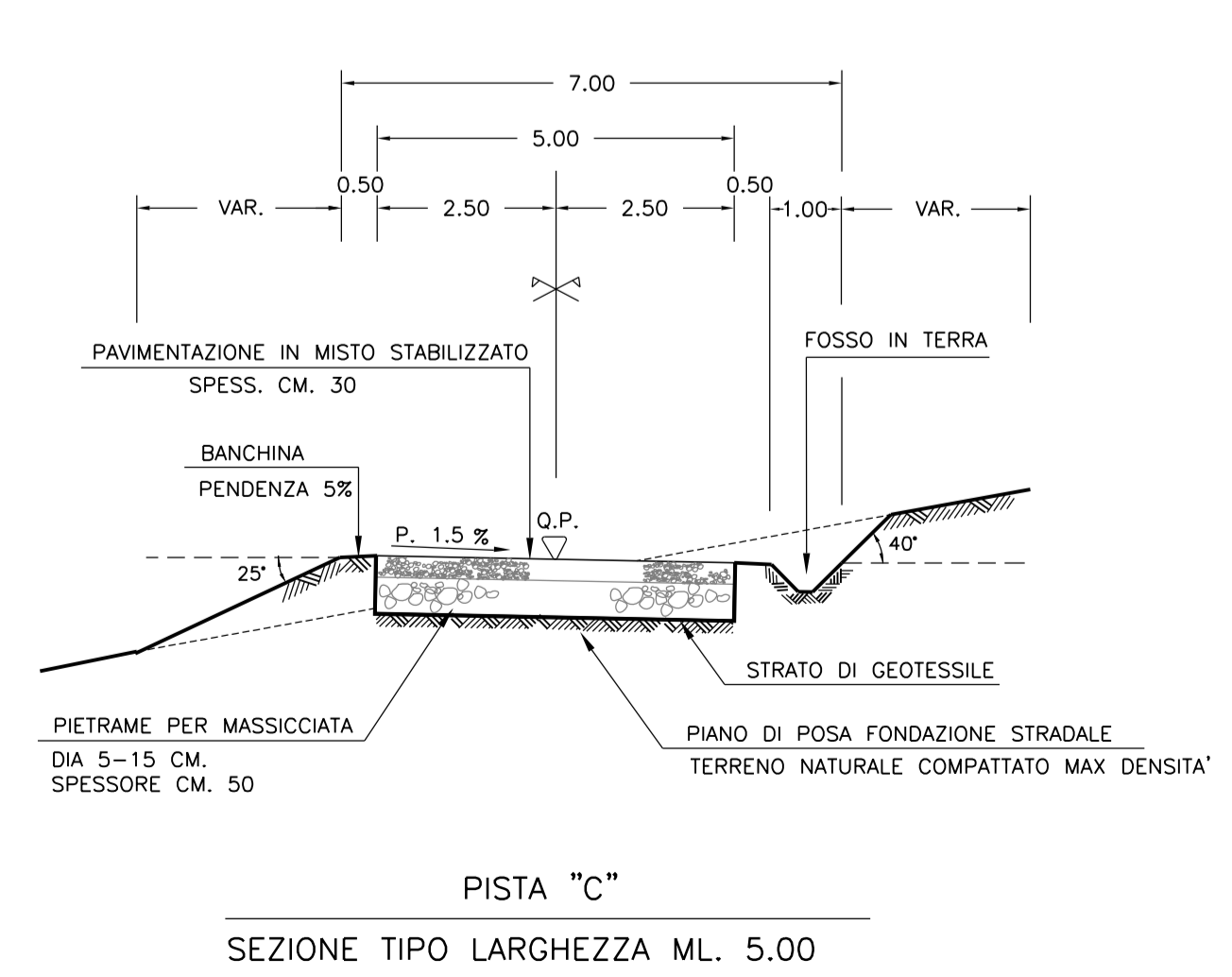
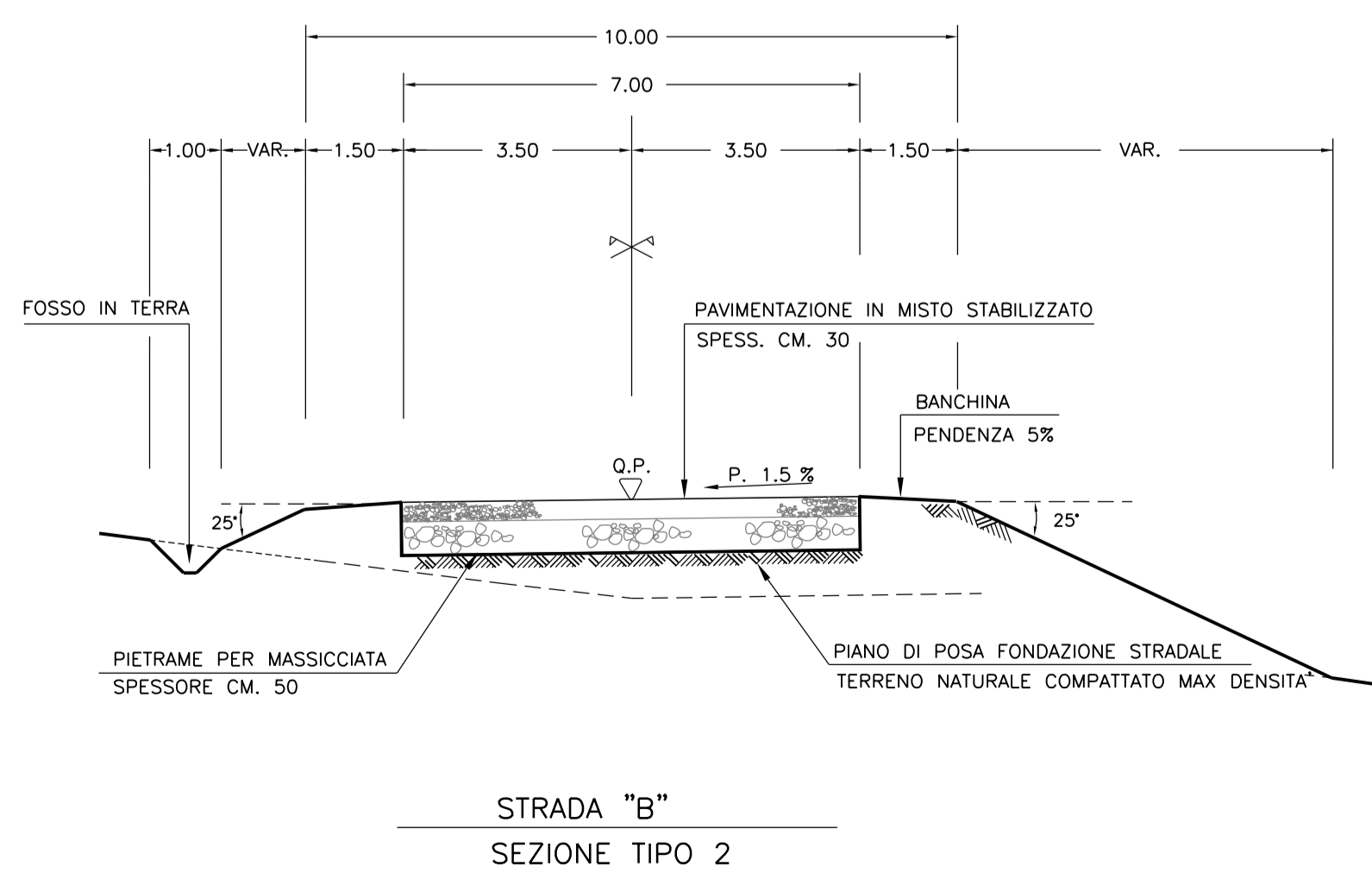
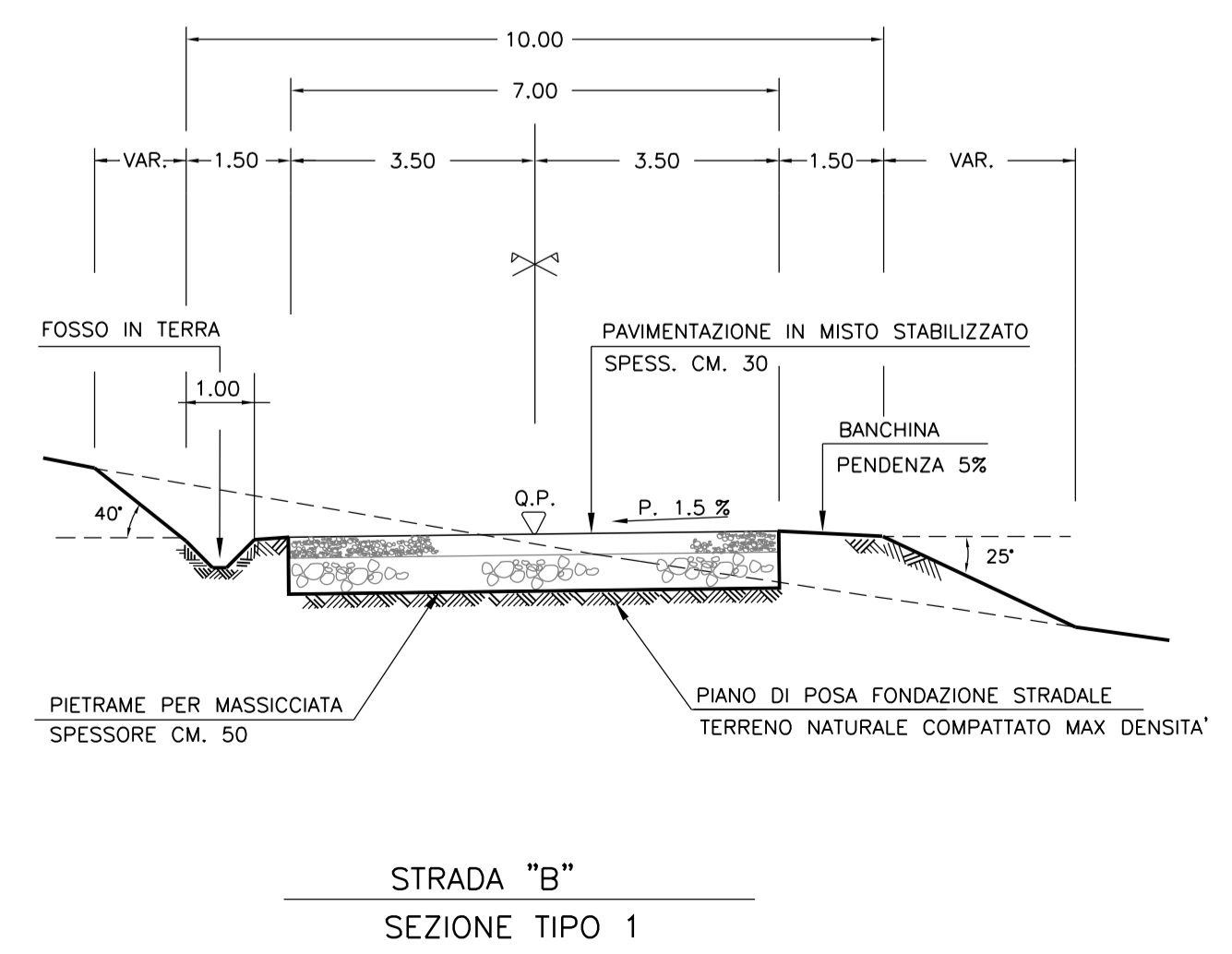


PUNTO RIF. PLANIMETRICO	1	2	3	4	5	6	7	8	9	10	11	12	13	14	15	16	17	18	19	20	21	22	23
SEZIONI	4	27	28	29	30	31	32	33	34	35	36	37	38	39									
QUOTE TERRENO	205.00	205.00	208.05	205.00	203.00	202.60	200.40	198.00	197.40	196.40	196.00	195.00	194.00	193.00	191.70	192.00	193.00	194.00	196.00	197.00	197.90	197.00	194.05
DISTANZE PARZIALI		53.38	6.15	19.50	9.99	8.52	33.79	47.17	22.73	17.36	39.07	31.07	31.08	24.15	21.90	10.89	20.08	7.57	5.10	5.44			
QUOTE PROGETTO	205.00	205.00	204.64	203.52	202.94	202.45	200.50	196.76	197.34	196.50	195.97	194.80	193.86	192.93	192.20	193.15	193.62	194.50	194.34	194.30	194.20	194.11	194.00
DISTANZE PROGRESSIVE	0.00	53.38	59.53	79.03	89.02	97.54	131.33	178.50	216.95	239.68	257.04	296.11	327.18	358.26	382.41	404.31	415.20	435.28	442.85	444.91	450.01	453.34	458.78
ANDAMENTO PLANIMETRICO (RETTE E CURVE)	<p>V6: L= 97.54, A= 156.9811T= 17.57, R= 50.00, SV= 33.79</p> <p>V7: L= 85.62, A= 184.2124, R= 100.00, T= 10.48, SV= 22.73</p> <p>V8: L= 142.45, A= 190.7056, R= 150.00, T= 10.96, SV= 21.90</p> <p>V9: L= 54.49</p>																						
DISTANZE ETOMETRICHE	0 1 2 3 4																						



**LEGENDA SIMBOLI ED ABBREVIAZIONI**

- L= LUNGHEZZA
- D= DISLIVELLO
- P= PENDENZA
- A= ANGOLO AL VERTICE(IN GRADI CENTESIMALI)
- T= TANGENTE
- R= RAGGIO
- SV= SVILUPPO
- DP= DIFFERENZA TRA LE PENDENZE
- F= FRECCIA
- P. PUNTO DI RIFER. PLANIMETRICO



01	SET 2012	Conferimento materiali di risulta alla cava Truncafila	BELLOTTI	PERINA	BUSOLA
REV. N.	DATA	DESCRIZIONE	ELABORATO	VERIFICATO	APPROVATO
SOSTITUISCE L'ELABORATO N°			SOSTITUITO DALL'ELABORATO N°		
<b>CONSORZIO PER LE AUTOSTRADE SICILIANE</b> <b>AUTOSTRADA SIRACUSA - GELA</b> <b>2° TRONCO: ROSOLINI - RAGUSA</b> <b>LOTTO 9 : "SICLI"</b>					
<b>PROGETTO ESECUTIVO</b> <b>AREA DI DEPOSITO DEFINITIVO TRUNCAFILE</b> <b>MATERIALI DI SCAVO DELL'AUTOSTRADA</b> <b>PROFILO LONGITUDINALE PISTA "B"</b> <b>TAV. 24</b>					
ELABORATO N.	A18-9-trunc24		PROGETTAZIONE		
DATA	LUGLIO 2004		IL RESPONSABILE :	DOTT. ING. F. BUSOLA	
CODICE CAD-FILE	A18-9-trunc24.dwg				
OPERA PROTETTA AI SENSI DELLA LEGGE 22 APRILE 1941 N. 633 TUTTI I DIRITTI RISERVATI QUALSIASI RIPRODUZIONE ED UTILIZZAZIONE NON AUTORIZZATE SARANNO PERSEGUITE A RIGORE DI LEGGE					