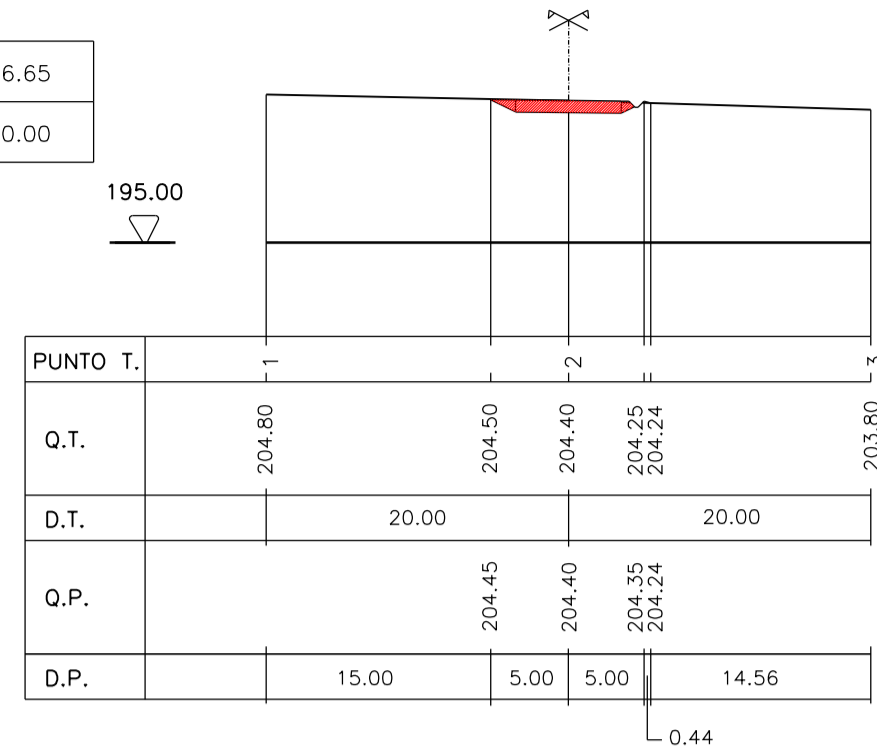


Distanze	
D.PARZ. ML.	0.00
D.PROG. ML.	0.00

SEZIONE 1

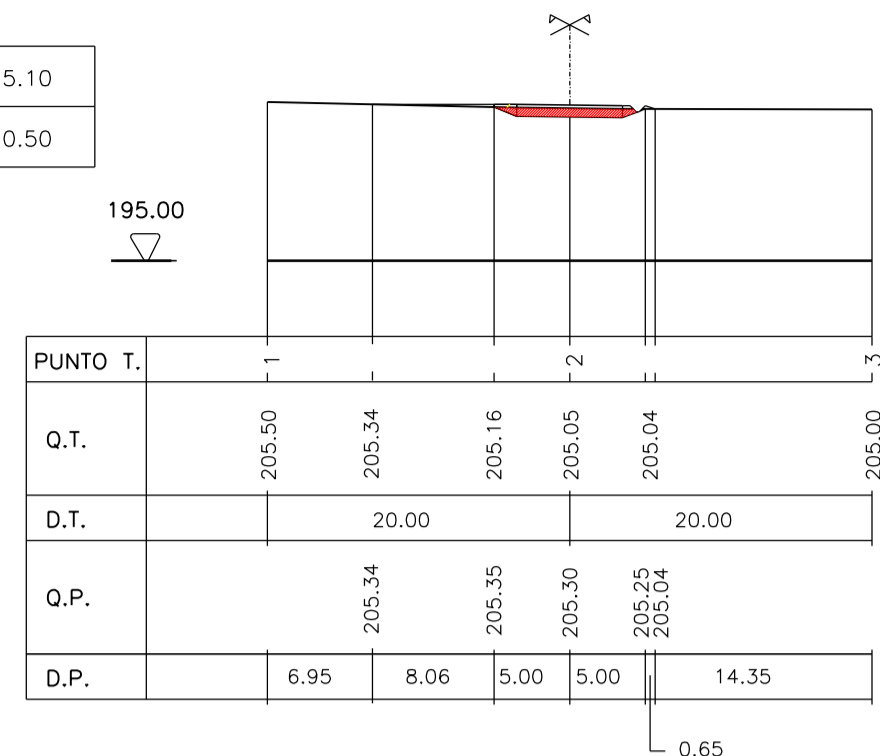
Area	
SC. = MQ.	6.65
RP. = MQ.	0.00



Distanze	
D.PARZ. ML.	23.70
D.PROG. ML.	23.70

SEZIONE 2

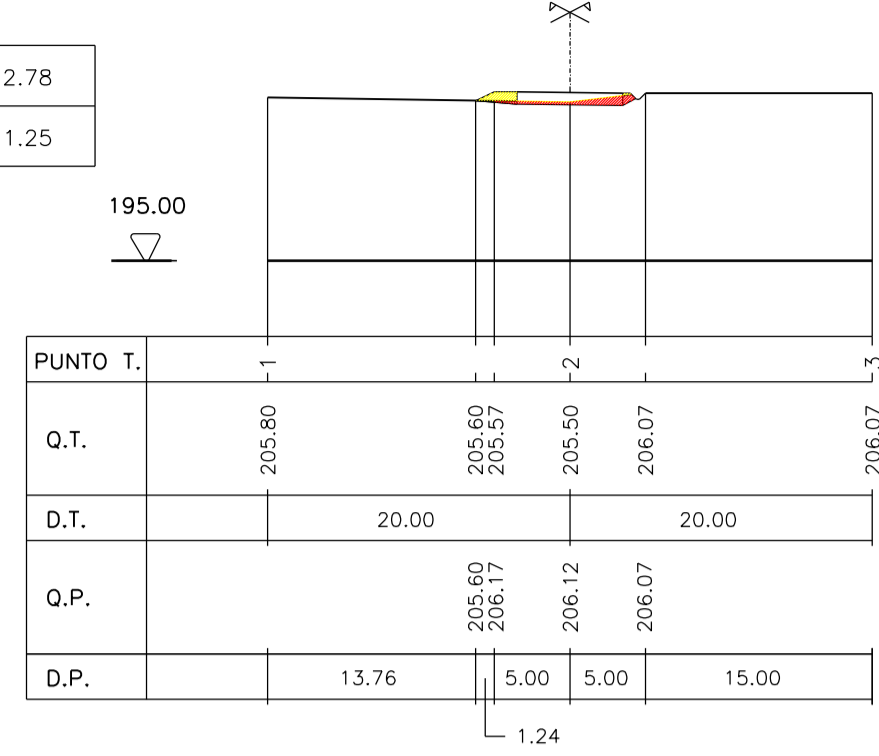
Area	
SC. = MQ.	5.10
RP. = MQ.	0.50



Distanze	
D.PARZ. ML.	34.58
D.PROG. ML.	57.95

SEZIONE 3

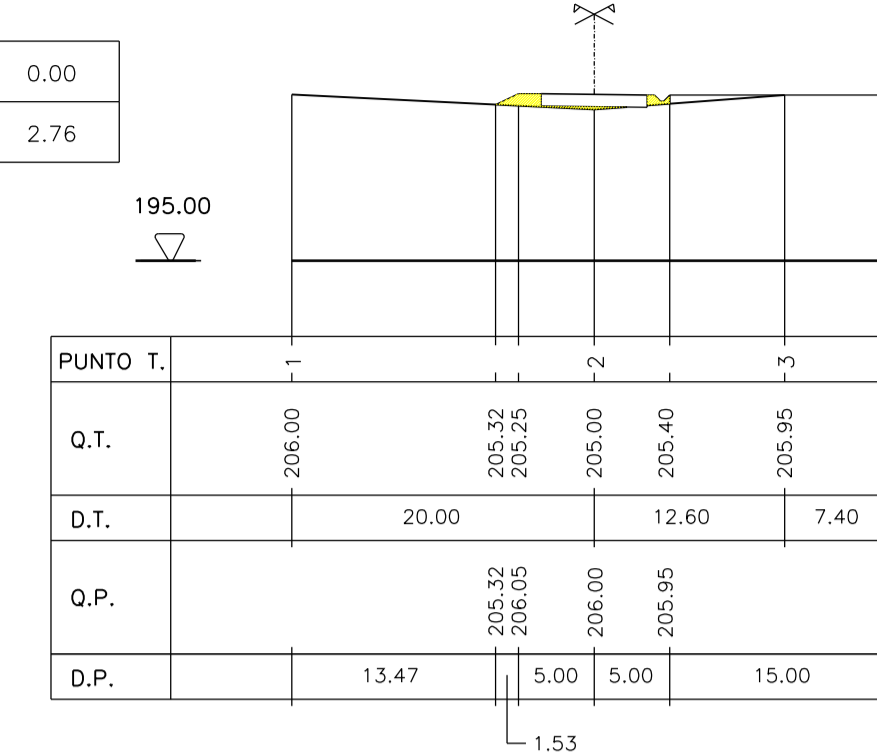
Area	
SC. = MQ.	2.78
RP. = MQ.	1.25



Distanze	
D.PARZ. ML.	12.18
D.PROG. ML.	70.13

SEZIONE 4

Area	
SC. = MQ.	0.00
RP. = MQ.	2.76



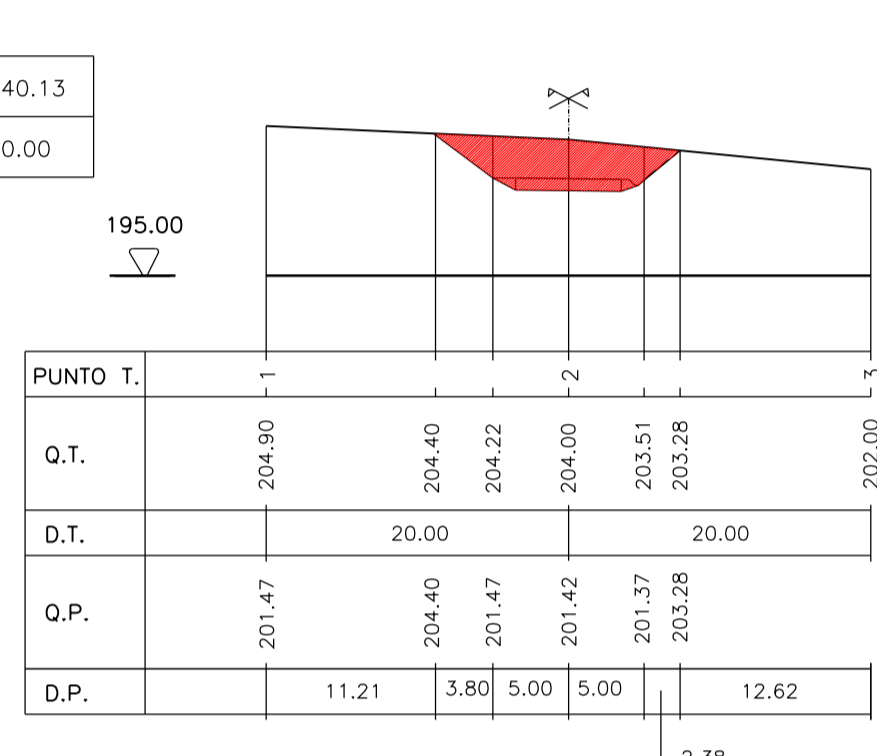
LEGENDA SIMBOLI ED ABBREVIAZIONI

- PUNTO T. = PUNTO TERRENO
- Q.T. = QUOTE TERRENO
- D.T. = DISTANZE TERRENO
- Q.P. = QUOTE PROGETTO
- D.P. = DISTANZE PROGETTO
- D. PARZ. = DISTANZA PARZIALE
- D. PROG. = DISTANZA PROGRESSIVA
- SC. = AREA DI SCAVO
- RP. = AREA DI RIPORTO
- ASSE SEZIONE

Distanze	
D.PARZ. ML.	38.82
D.PROG. ML.	108.95

SEZIONE 5

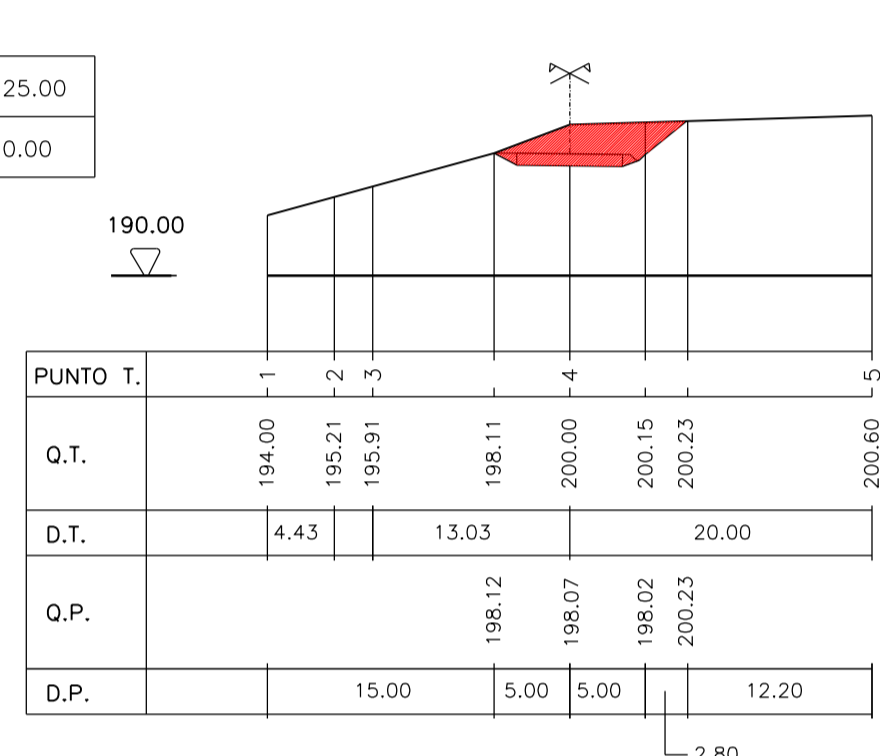
Area	
SC. = MQ.	40.13
RP. = MQ.	0.00



Distanze	
D.PARZ. ML.	28.36
D.PROG. ML.	137.31

SEZIONE 6

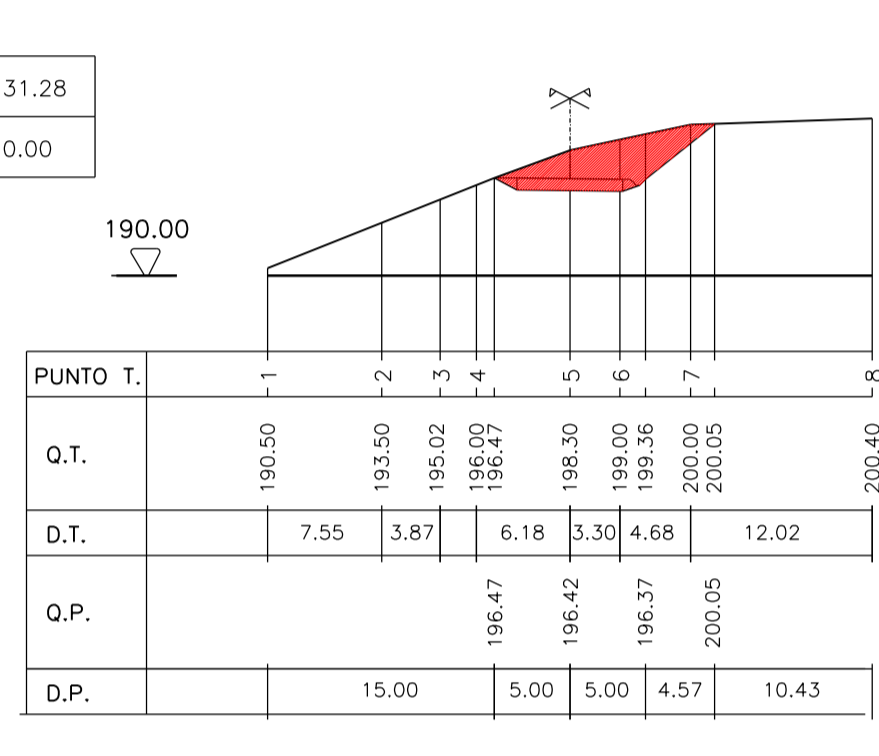
Area	
SC. = MQ.	25.00
RP. = MQ.	0.00



Distanze	
D.PARZ. ML.	13.91
D.PROG. ML.	151.22

SEZIONE 7

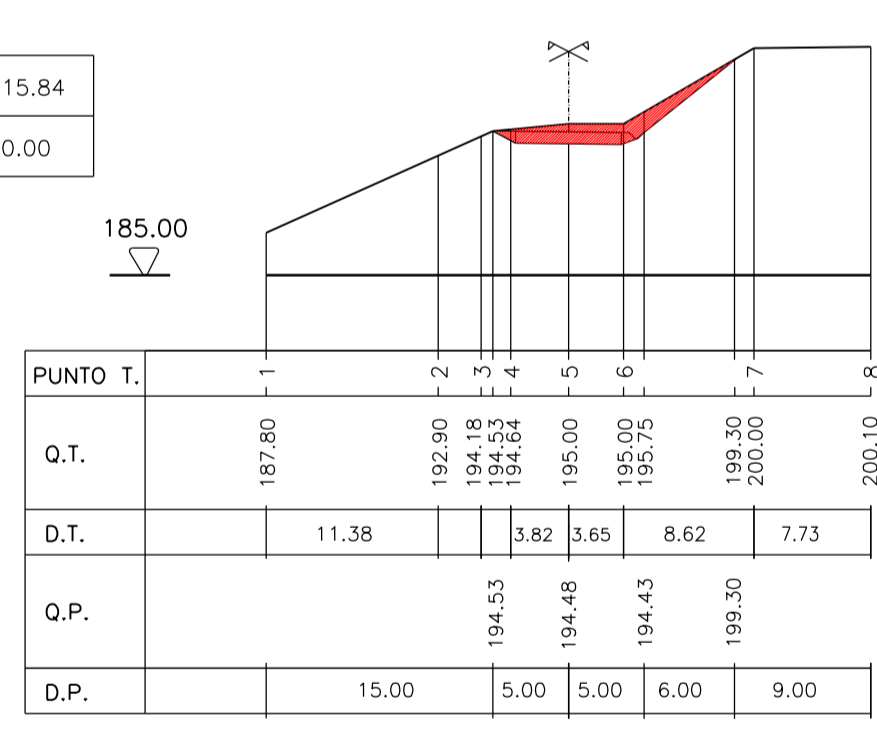
Area	
SC. = MQ.	31.28
RP. = MQ.	0.00



Distanze	
D.PARZ. ML.	16.44
D.PROG. ML.	167.66

SEZIONE 8

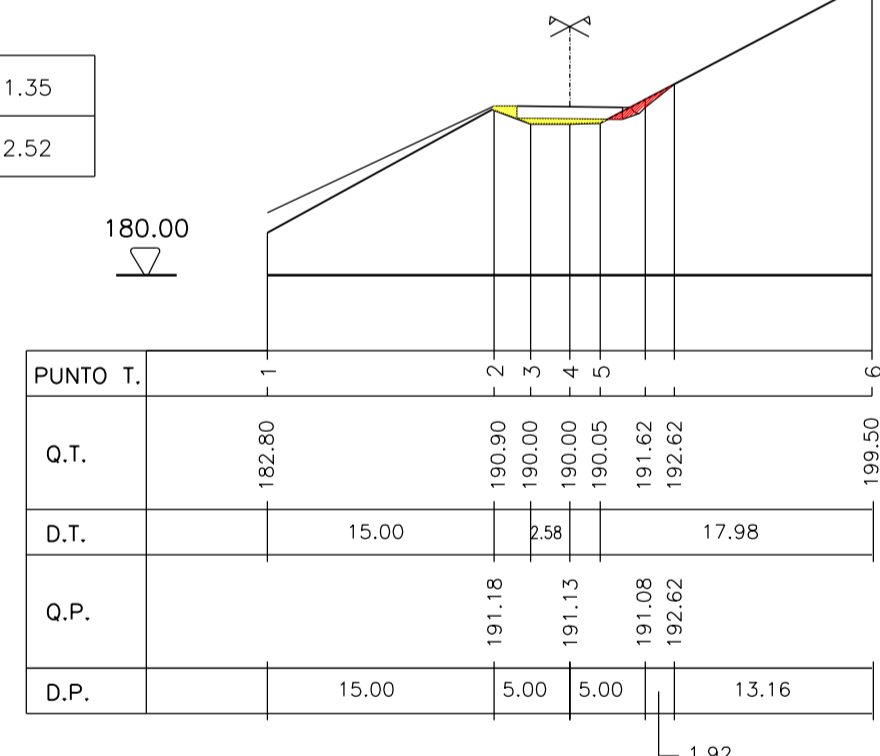
Area	
SC. = MQ.	15.84
RP. = MQ.	0.00



Distanze	
D.PARZ. ML.	28.34
D.PROG. ML.	196.00

SEZIONE 9

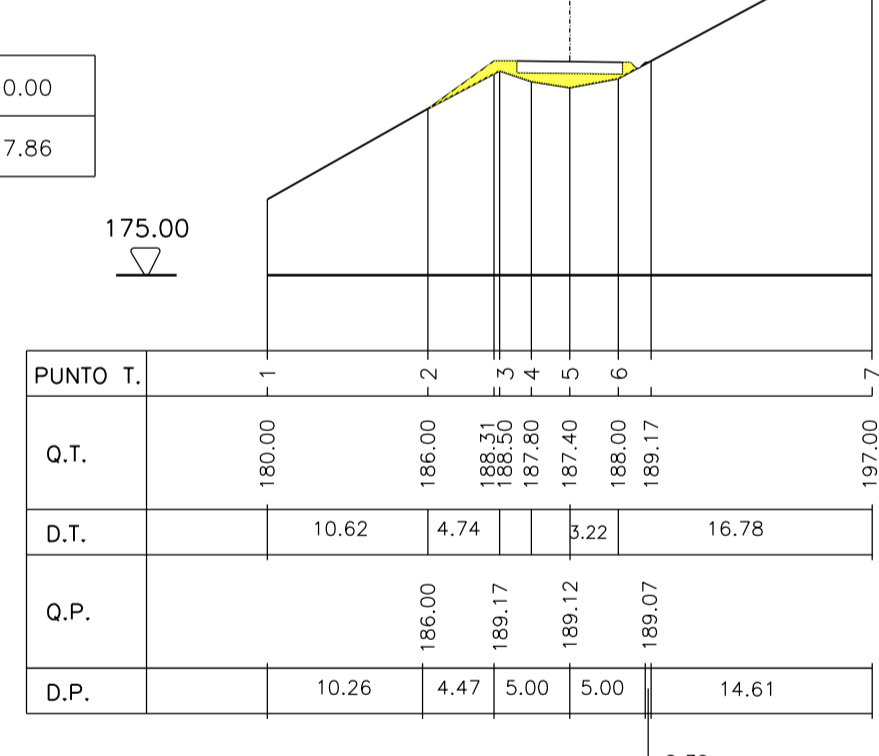
Area	
SC. = MQ.	1.35
RP. = MQ.	2.52



Distanze	
D.PARZ. ML.	16.98
D.PROG. ML.	212.98

SEZIONE 10

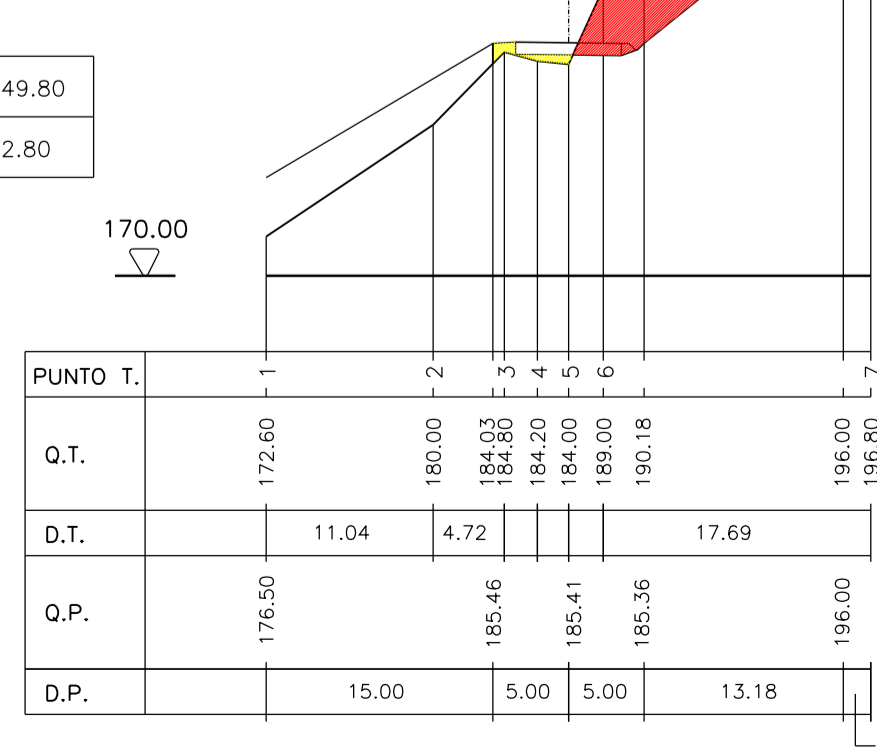
Area	
SC. = MQ.	0.00
RP. = MQ.	7.86



Distanze	
D.PARZ. ML.	31.37
D.PROG. ML.	244.35

SEZIONE 11

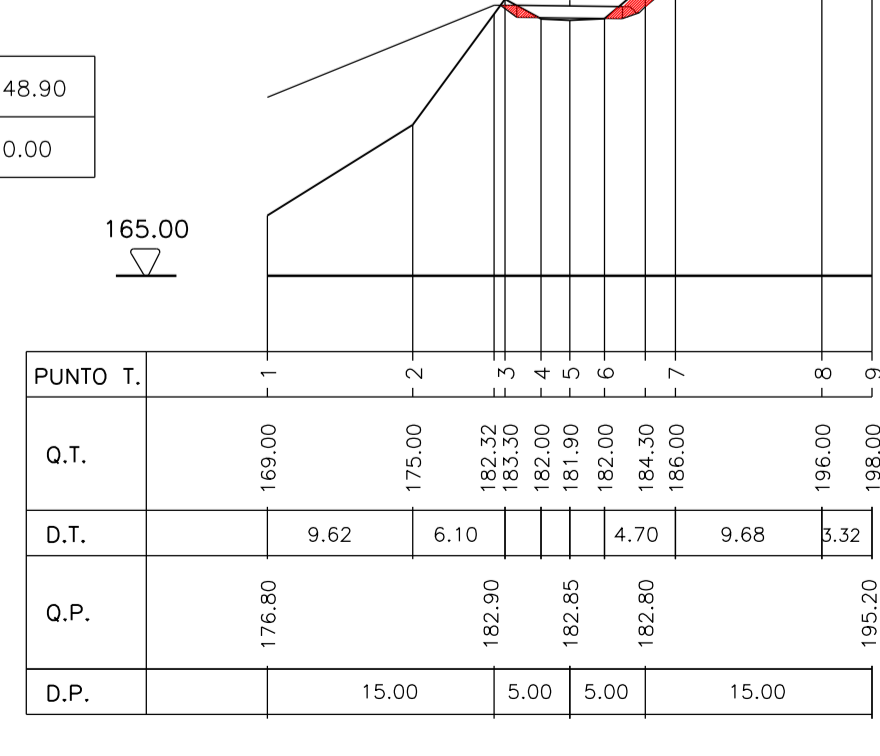
Area	
SC. = MQ.	49.80
RP. = MQ.	2.80



Distanze	
D.PARZ. ML.	21.68
D.PROG. ML.	266.03

SEZIONE 12

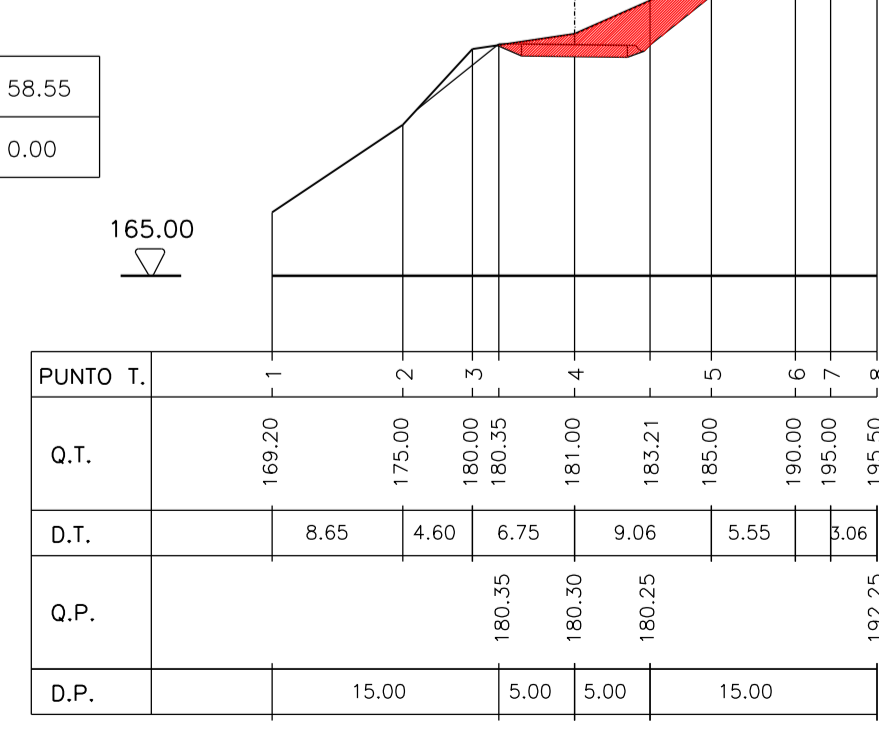
Area	
SC. = MQ.	48.90
RP. = MQ.	0.00



Distanze	
D.PARZ. ML.	20.65
D.PROG. ML.	286.68

SEZIONE 13

Area	
SC. = MQ.	58.55
RP. = MQ.	0.00



01	SET 2012	Conferimento materiali di risulta alla cava Truncatola	BELLOTTI	PERINA	BUSOLA
REV. N.	DATA	DESCRIZIONE	ELABORATO	VERIFICATO	APPROVATO
SOSTITUISCE L'ELABORATO N°			SOSTITUITO DALL'ELABORATO N°		
CONSORZIO PER LE AUTOSTRADIE SICILIANE					
AUTOSTRADA SIRACUSA - GELA					
2° TRONCO: ROSOLINI - RAGUSA					
LOTTO 9 : "SICLI"					
PROGETTO ESECUTIVO					
AREA DI DEPOSITO DEFINITIVO TRUNCAFILA					
MATERIALI DI SCAVO DELL'AUTOSTRADA					
SEZIONI TRASVERSALI PISTA "A" (DA 1 A 13)					
TAV. 25					
ELABORATO N.	A18-9-trunc25		PROGETTAZIONE		
DATA	LUGLIO 2004		IL RESPONSABILE :	DOTT. ING. F. BUSOLA	
CODICE CAD-FILE	A18-9-trunc25.dwg				
OPERA PROTETTA AI SENSI DELLA LEGGE 22 APRILE 1941 N. 633 TUTTI I DIRITTI RISERVATI QUALSIASI RIPRODUZIONE ED UTILIZZAZIONE NON AUTORIZZATE SARANNO PERSEGUITE A RIGORE DI LEGGE					