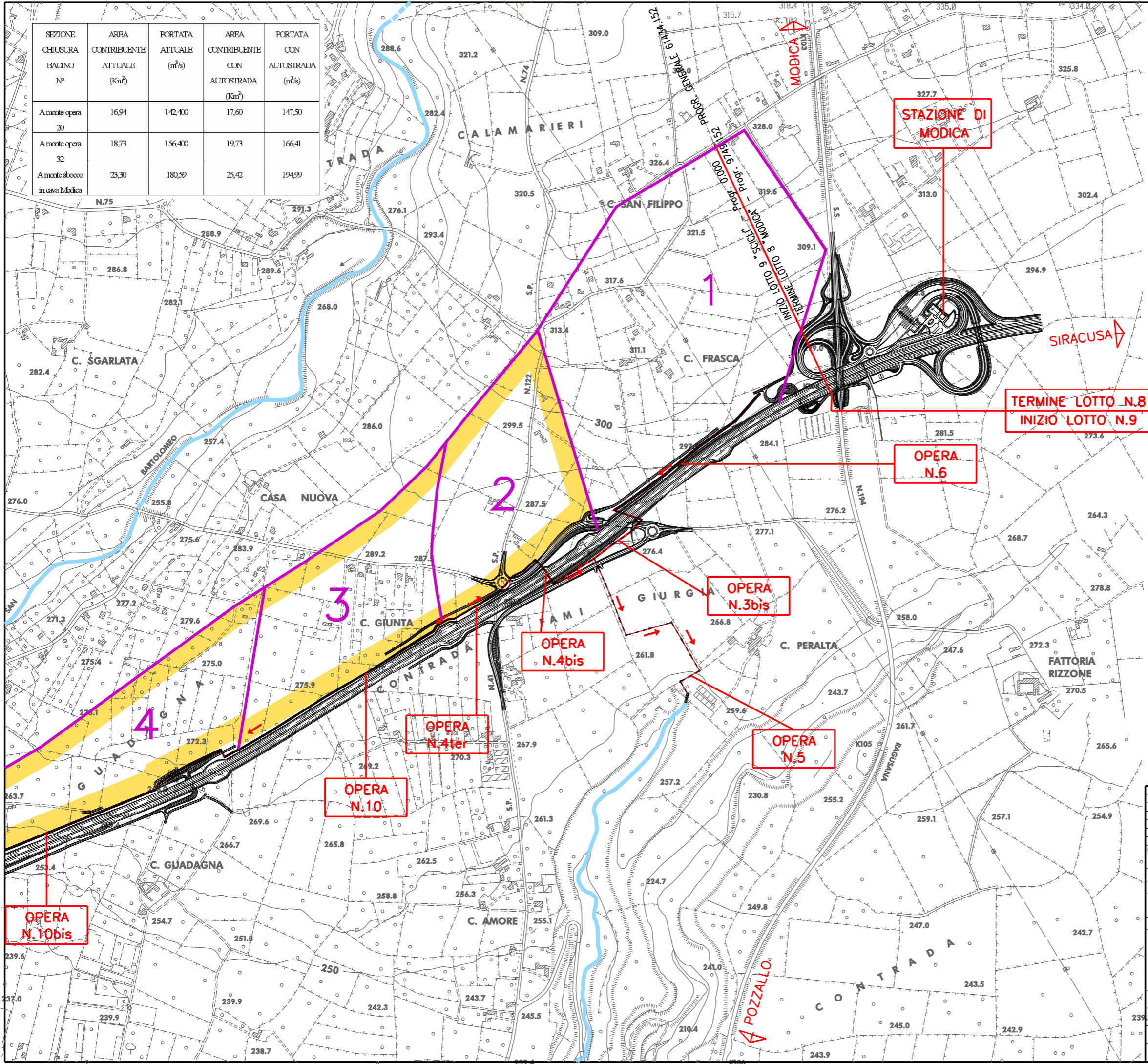


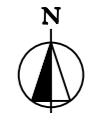
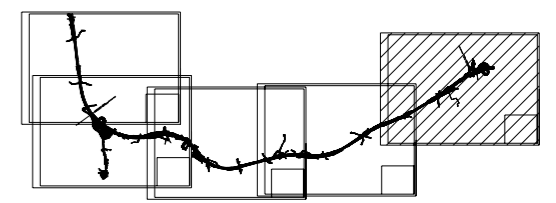
SEZIONE CHIUSURA BACINO N°	AREA CONTRIBUENTE ATTUALE (Km²)	PORTATA ATTUALE (m³/s)	AREA CONTRIBUENTE CON AUTOSTRADA (Km²)	PORTATA CON AUTOSTRADA (m³/s)
A monte opera 20	16,94	142,400	17,60	147,50
A monte opera 32	18,73	156,400	19,73	166,41
A monte sbocco in cava Modica	23,30	180,59	25,42	194,99



LEGENDA

- 1 BACINI SCOLANTI
- OPERE IDRAULICHE DI PROGETTO
-
- N.3bis TOMBINO CIRCOLARE Ø1800
- N.4bis TOMBINO CIRCOLARE Ø1500
- N.4ter TOMBINO CIRCOLARE Ø1500
- N.5 TOMBINO CIRCOLARE Ø2000
- N.6 CANALETTA IN C.A. 1.50/1.00/1.50
- N.10 CANALETTA IN C.A. 1.00/1.00/1.00
- N.10bis CANALETTA IN C.A. 1.50/1.00/1.50
- N.15 TOMBINO CIRCOLARE Ø2000

BACINI NATURALMENTE NON SCOLANTI IN CAVA SAN BARTOLOMEO



0 100 200 300 400 500m

02	SET 2012	Conferimento materiali di risulta alla cava Truncafla	BERINI	BONETTO	BUSOLA
01	MAR 2011	Adeguamento Normativa	BERINI	BONETTO	BUSOLA
00	LUG 2004	Emissione	BERINI	BONETTO	BUSOLA
REV. N.	DATA	DESCRIZIONE	ELABORATO	VERIFICATO	APPROVATO
SOSTITUISCE L'ELABORATO N°			SOSTITUITO DALL'ELABORATO N°		
CONSORZIO PER LE AUTOSTRADE SICILIANE AUTOSTRADA SIRACUSA - GELA 2° TRONCO: ROSOLINI - RAGUSA LOTTO 9 : "SCICLI" PROGETTO ESECUTIVO					
CARTA DEI BACINI SCALA 1:10.000 - TAVOLA 1					
ELABORATO N.	A18-9-i1001		PROGETTAZIONE		
DATA	LUGLIO 2004		IL RESPONSABILE :	DOTT. ING. F. BUSOLA	
CODICE CAD-FILE	A18-9-i1001.dgn				
OPERA PROTETTA AI SENSI DELLA LEGGE 22 APRILE 1941 N. 633 TUTTI I DIRITTI RISERVATI QUALSIASI RIPRODUZIONE ED UTILIZZAZIONE NON AUTORIZZATE SARANNO PERSEGUITE A RIGORE DI LEGGE					