

SEZIONE CHIUSURA BACINO N°	AREA CONTRIBUENTE ATTUALE (Km <sup>2</sup> )	PORTATA ATTUALE (m <sup>3</sup> /s)	AREA CONTRIBUENTE CON AUTOSTRADA (Km <sup>2</sup> )	PORTATA CON AUTOSTRADA (m <sup>3</sup> /s)
A monte opera 20	16,94	142,400	17,60	147,50
A monte opera 32	18,73	156,400	19,73	166,41
A monte sbocco in cava Modica	23,30	180,59	25,42	194,99

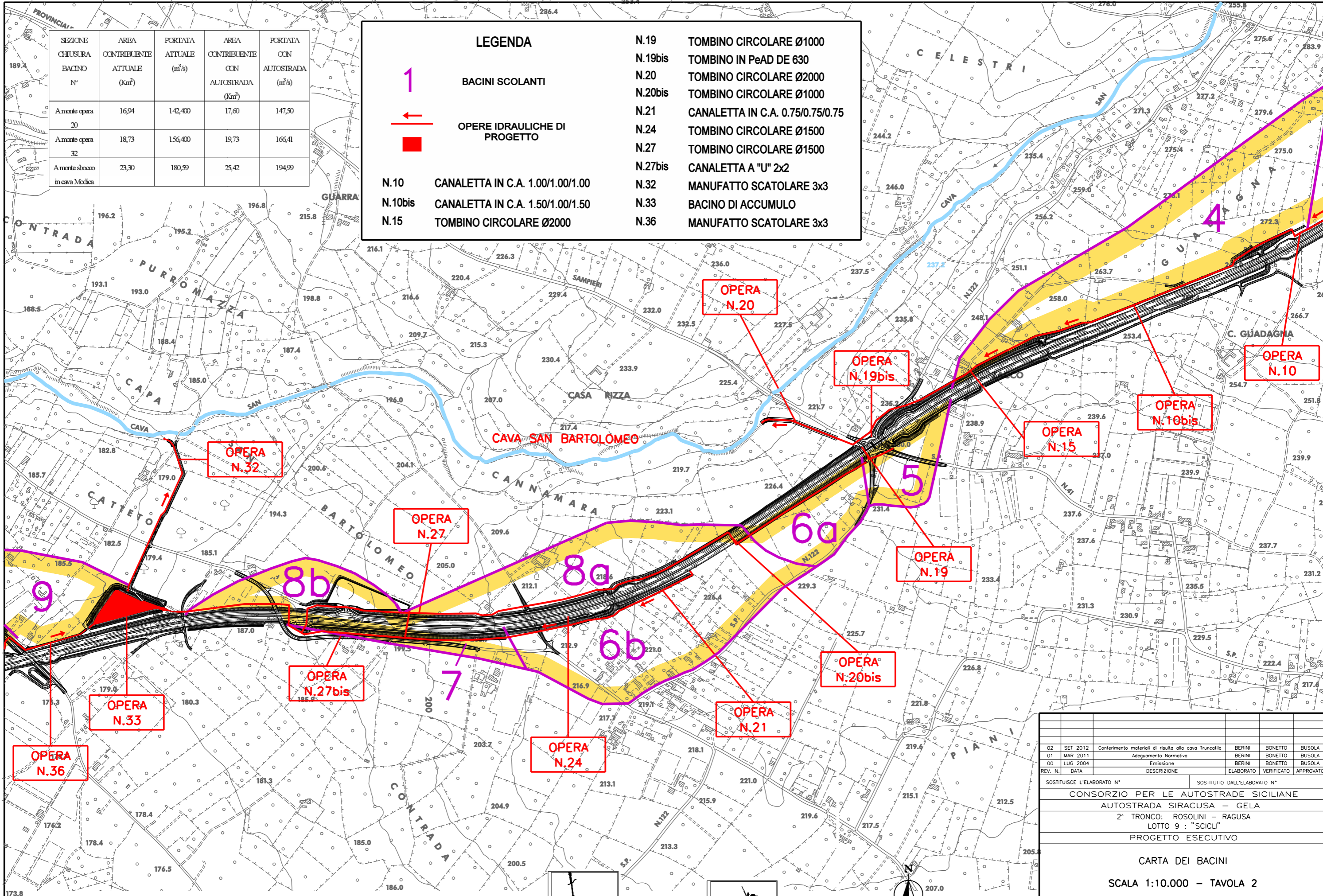
**LEGENDA**

**BACINI SCOLANTI**

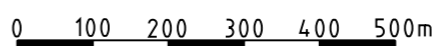
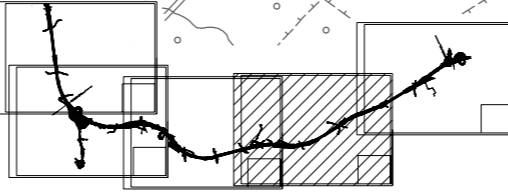
**OPERE IDRAULICHE DI PROGETTO**

N.10 CANALETTA IN C.A. 1.00/1.00/1.00  
 N.10bis CANALETTA IN C.A. 1.50/1.00/1.50  
 N.15 TOMBINO CIRCOLARE Ø2000

N.19 TOMBINO CIRCOLARE Ø1000  
 N.19bis TOMBINO IN PeAD DE 630  
 N.20 TOMBINO CIRCOLARE Ø2000  
 N.20bis TOMBINO CIRCOLARE Ø1000  
 N.21 CANALETTA IN C.A. 0.75/0.75/0.75  
 N.24 TOMBINO CIRCOLARE Ø1500  
 N.27 TOMBINO CIRCOLARE Ø1500  
 N.27bis CANALETTA A "U" 2x2  
 N.32 MANUFATTO SCATOLARE 3x3  
 N.33 BACINO DI ACCUMULO  
 N.36 MANUFATTO SCATOLARE 3x3



BACINI NATURALMENTE NON SCOLANTI IN CAVA SAN BARTOLOMEO



02	SET 2012	Conferimento materiali di risulta alla cava Truncatella	BERINI	BONETTO	BUSOLA
01	MAR 2011	Adeguamento Normativa	BERINI	BONETTO	BUSOLA
00	LUG 2004	Emissione	BERINI	BONETTO	BUSOLA
REV. N.	DATA	DESCRIZIONE	ELABORATO	VERIFICATO	APPROVATO
SOSTITUISCE L'ELABORATO N°			SOSTITUITO DALL'ELABORATO N°		
<b>CONSORZIO PER LE AUTOSTRADE SICILIANE</b> <b>AUTOSTRADA SIRACUSA - GELA</b> <b>2° TRONCO: ROSOLINI - RAGUSA</b> <b>LOTTO 9: "SCICLI"</b> <b>PROGETTO ESECUTIVO</b>					
<b>CARTA DEI BACINI</b> <b>SCALA 1:10.000 - TAVOLA 2</b>					
ELABORATO N.	A18-9-i1002		PROGETTAZIONE		
DATA	LUGLIO 2004		IL RESPONSABILE: DOTT. ING. F. BUSOLA		
CODICE CAD-FILE	A18-9-i1002.dgn				
OPERA PROTETTA AI SENSI DELLA LEGGE 22 APRILE 1941 N. 633 TUTTI I DIRITTI RISERVATI QUALSIASI RIPRODUZIONE ED UTILIZZAZIONE NON AUTORIZZATE SARANNO PERSEGUITE A RIGORE DI LEGGE					