SEZIONE A-A

SCAVO = m^2 38.70
RINTERRO = m^2 –
VEGETALE = m^2 0.70

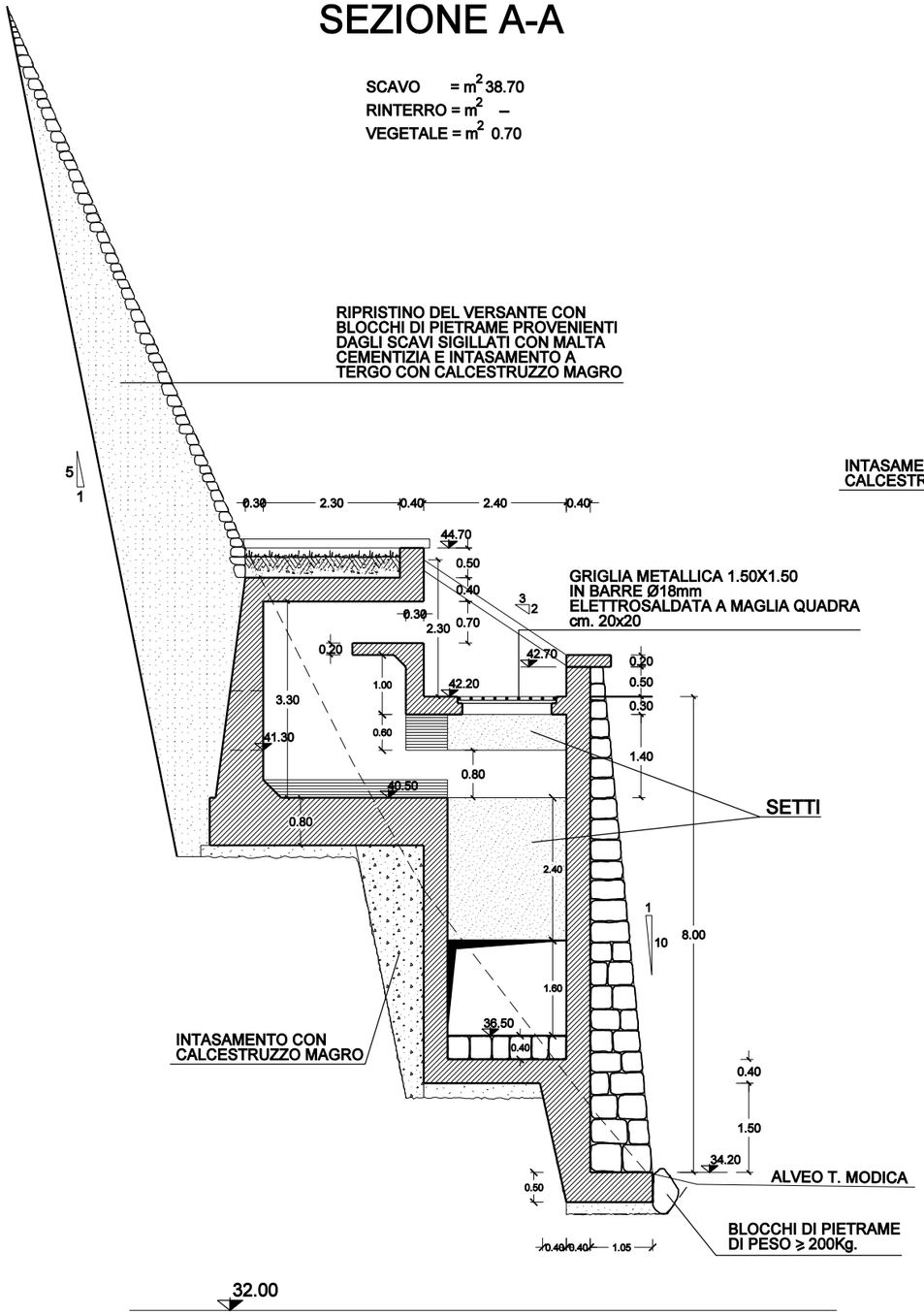

SEZIONE B-B

SCAVO = m^2 13.10
RINTERRO = m^2 1.00
VEGETALE = m^2 1.20

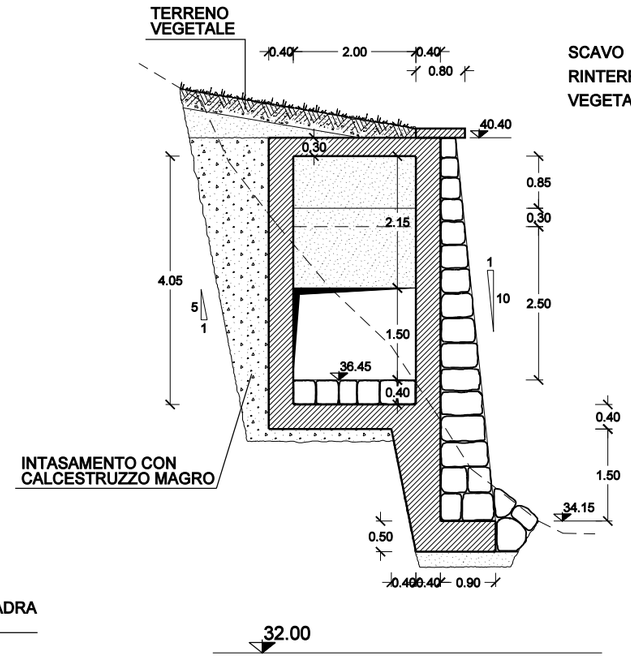

SEZIONE C-C

SCAVO = m^2 17.60
RINTERRO = m^2 3.10
VEGETALE = m^2 1.30

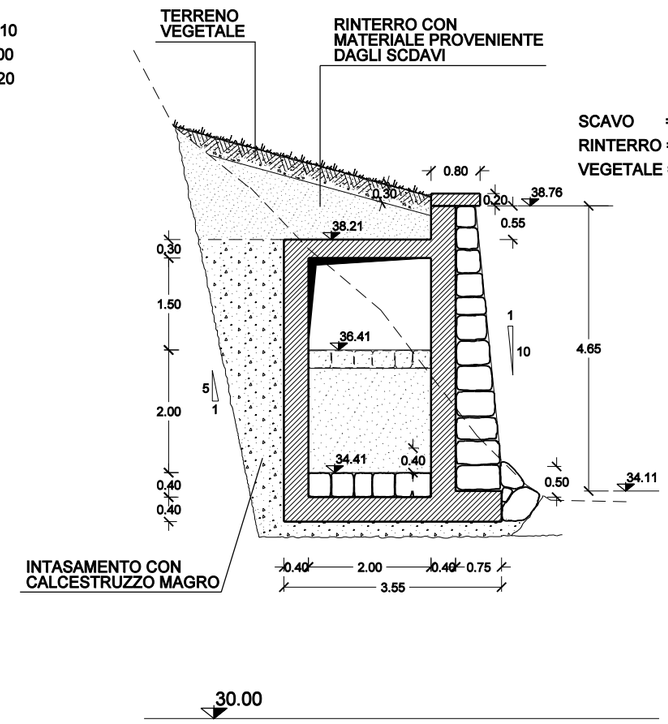

SEZIONE D-D

SCAVO = m^2 15.60
RINTERRO = m^2 1.50
VEGETALE = m^2 0.90

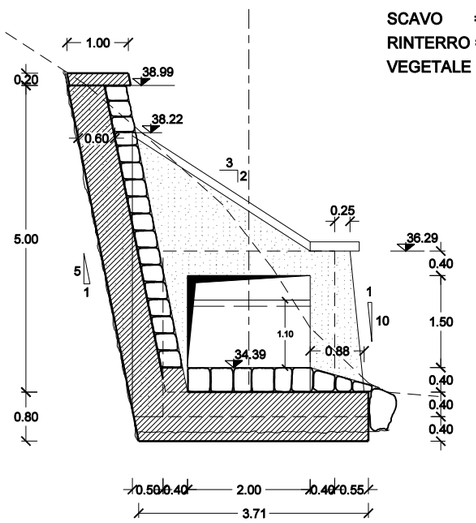

0 1.0 2.0 3.0 4.0 5.0m

ARMATURA CON DOPPIA RETE
Ø 16mm A MAGLIA QUADRA cm. 20x20

REV. N.	DATA	DESCRIZIONE	ELABORATO	VERIFICATO	APPROVATO
02	SET 2012	Conferimento materiali di risulta alla cava Truncafila	BERINI	BONETTO	CACCIATORI
01	MAR 2011	Adeguamento Normativo	BERINI	BONETTO	CACCIATORI
00	LUG 2004	Emissione	BERINI	BONETTO	CACCIATORI

SOSTITUISCE L'ELABORATO N° | SOSTITUITO DALL'ELABORATO N°

CONSORZIO PER LE AUTOSTRADE SICILIANE

AUTOSTRADA SIRACUSA – GELA

2° TRONCO: ROSOLINI – RAGUSA
LOTTO 9 : "SCICLI"

PROGETTO ESECUTIVO

SISTEMAZIONI ED OPERE DI ATTRAVERSAMENTO IDRAULICHE

OPERA N. 100 – VASCA DI DISSIPAZIONE E OPERA DI SCARICO NEL TORRENTE MODICA A MONTE DEL VIADOTTO

SEZIONI A–A, B–B, C–C, D–D

ELABORATO N.	A18–9–i443
DATA	LUGLIO 2004
CODICE CAD–FILE	A18–9–i443.dgn

PROGETTAZIONE PROGETTAVA
IL RESPONSABILE : DOTT. ING. F. BUSOLA

OPERA PROTETTA AI SENSI DELLA LEGGE 22 APRILE 1941 N. 633 TUTTI I DIRITTI RISERVATI
QUALSIASI RIPRODUZIONE ED UTILIZZAZIONE NON AUTORIZZATE SARANNO PERSEGUITE A RIGORE DI LEGGE

/USR2/USR/DIR/NOMEFILEDGN=20-A1-XXXX.XXX-R17-N47