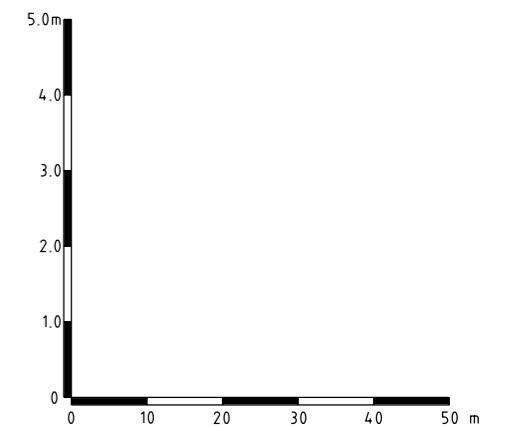
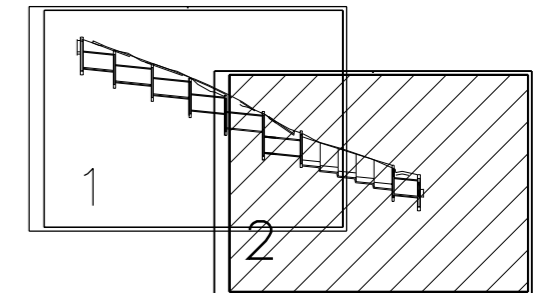
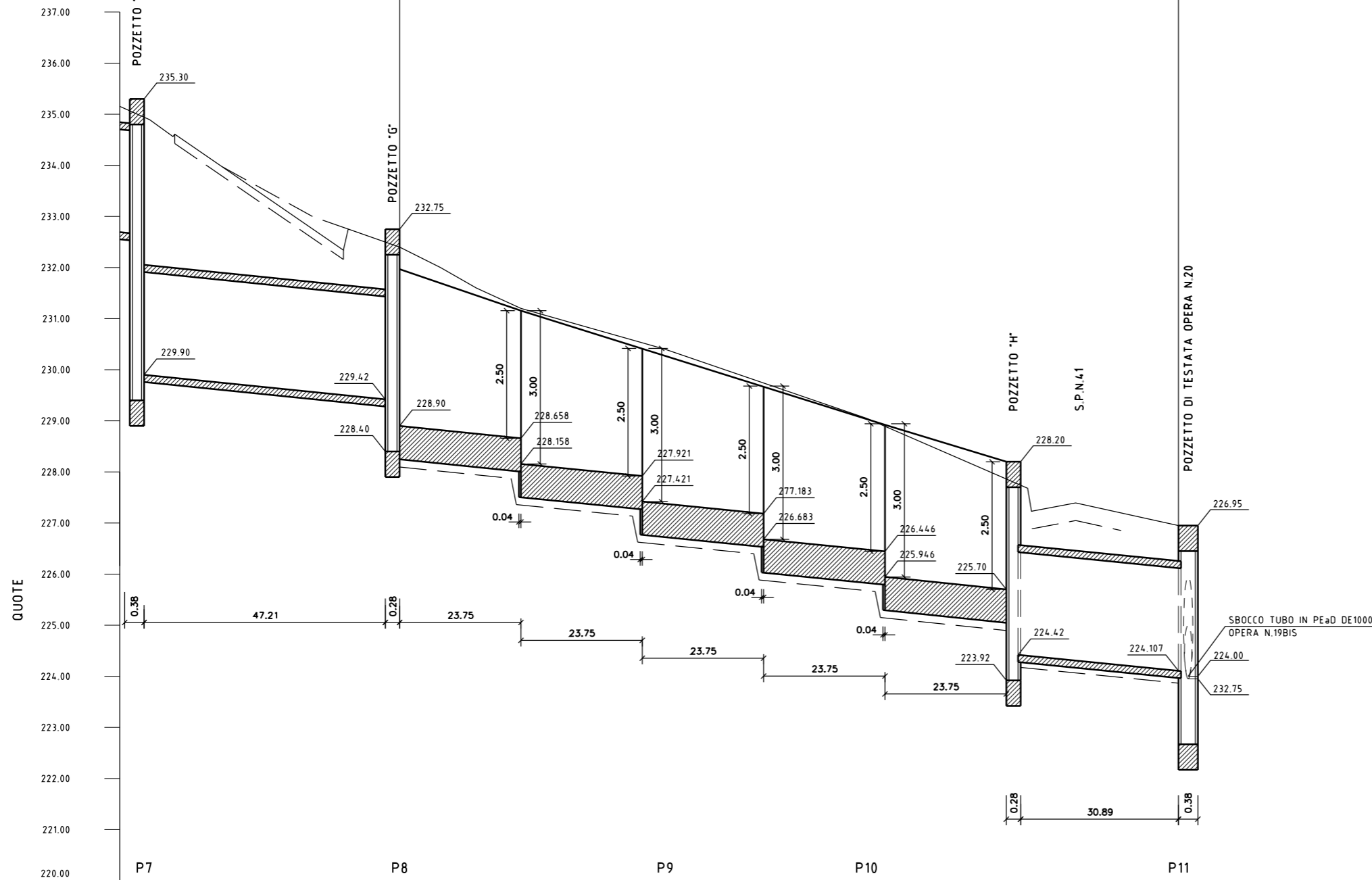


TRATTO SOTTO DEVIAZIONE
STRADA VICINALE OPERA N.4

CANALE CON SEZIONE A "U" L=3.00X2.50/3.00



QUOTE DEL TERRENO :	235.00	234.61	232.34	232.40	230.40	229.05	227.85	227.70	227.23	227.19	226.95
DISTANZE PROGRESSIVE :	24.354	249.54	282.55	293.55	345.53	384.92	412.30	417.22	434.99	445.99	
DISTANZE PARZIALI :	6.00	33.01	11.00	51.98	39.39	27.38	4.92	17.77	11.00		
TIPOLOGIA TUBI :	TUBO IN PEAD ØDI 2000 SPIRALATO KN/m² 8						TUBO IN PEAD ØDI 2000 SPIRALATO				
LUNGHEZZA TUBI :	2.00	48.01						31.69			

02 SET 2012	Conferimento materiali di risulta alla cava Truncaflia	PIRONTI	BONETTO	BUSOLA	
01 MAR 2011	Adeguamento Normativa	PIRONTI	BONETTO	BUSOLA	
00 LUG 2004	Emissione	PIRONTI	BONETTO	MATTAROLO	
REV. N.	DATA	DESCRIZIONE	ELABORATO	VERIFICATO	APPROVATO
SOSTITUISCE L'ELABORATO N°		SOSTITUITO DALL'ELABORATO N°			
CONSORZIO PER LE AUTOSTRADIE SICILIANE					
AUTOSTRADA SIRACUSA - GELA					
2° TRONCO: ROSOLINI - RAGUSA					
LOTTO 9 : "SCICLI"					
PROGETTO ESECUTIVO					
SISTEMAZIONI ED OPERE DI ATTRAVERSAMENTO IDRAULICHE					
TOMBINATURA Ø2000 E CANALE CON SEZIONE A "U"					
L=3.00x2.50÷3.00 - OPERA 15					
PROFILO LONGITUDINALE - TAV.2					
ELABORATO N.	A18-9-i93	PROGETTAZIONE			
DATA	LUGLIO 2004	IL RESPONSABILE : DOTT. ING. F. BUSOLA			
CODICE CAD-FILE	A18-9-i93.dgn				
OPERA PROTETTA AI SENSI DELLA LEGGE 22 APRILE 1941 N. 633 TUTTI I DIRITTI RISERVATI QUALSIASI RIPRODUZIONE ED UTILIZZAZIONE NON AUTORIZZATE SARANNO PERSEGUITE A RIGORE DI LEGGE					