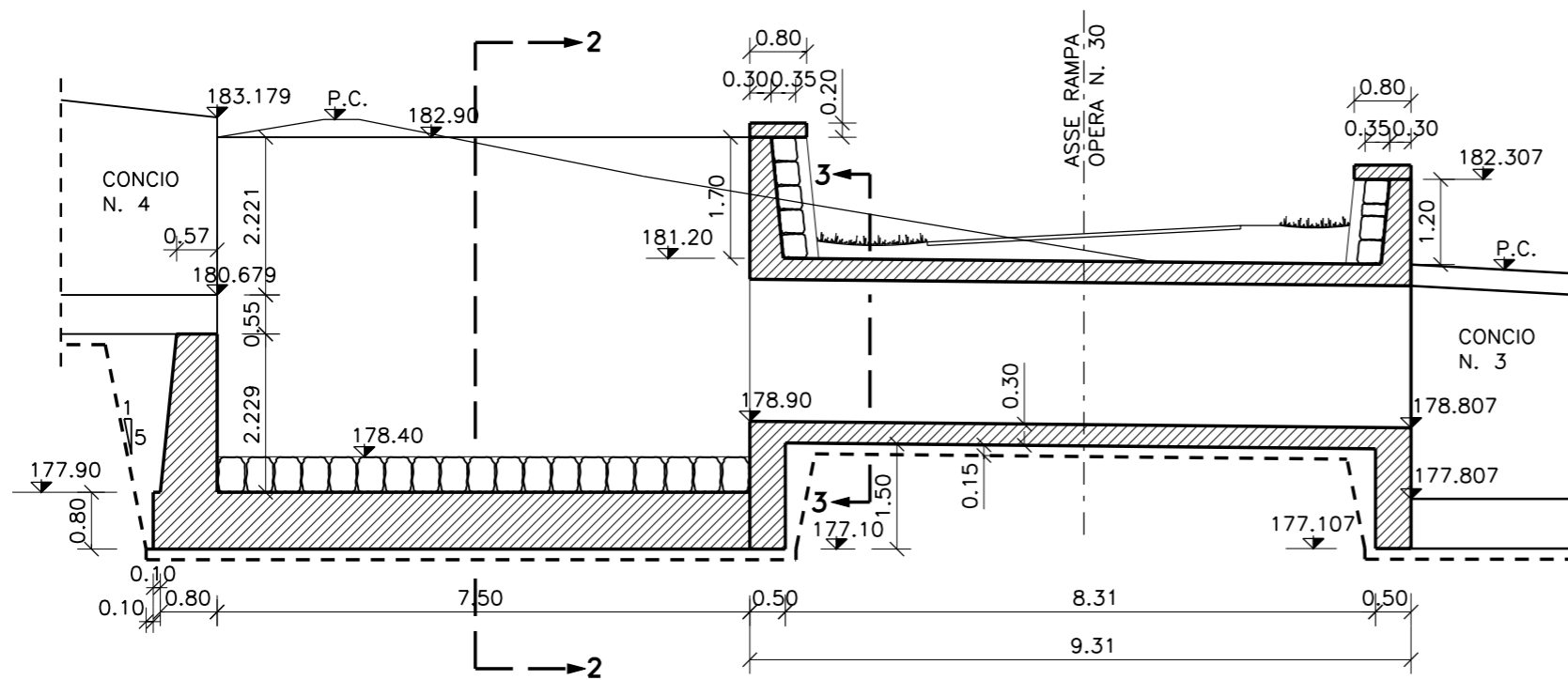
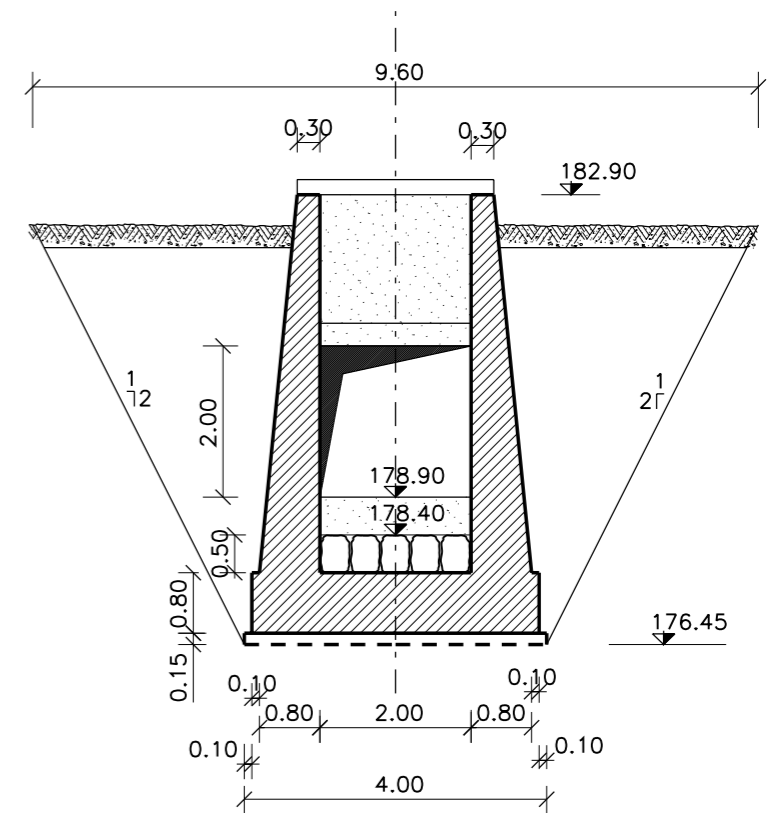



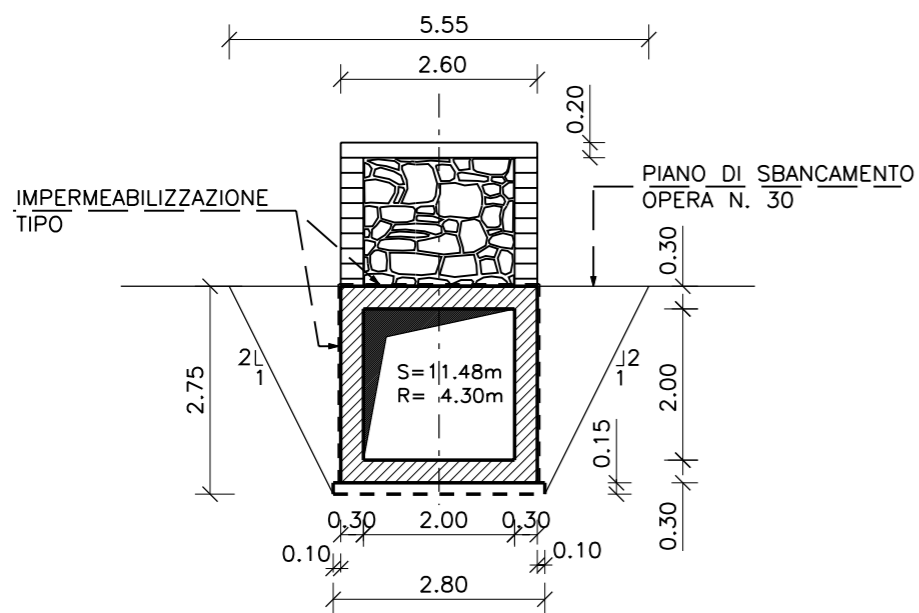
SEZIONE 1-1



SEZIONE 2-2



SEZIONE 2-2



MANUFATTO SCATOLARE L = 2.00 x 2.00		
SCAVO CANNA m 11.48 x 9.31 =	m	106.879
ALL'ATTACCO CON IL CONCIO N. 3		
$1/2 (0.60 \times 2.80 + 0.88 \times 4.20) \times 1.40 =$	m	3.763
TOT. SCAVO		<u>110.642</u>
RINTERRO m 4.30 x 9.31 =	m	<u>40.033</u>



SETTORE	SCAVO		RINTERRO m³	VEGETALE m³
	IN CALCARE m³	IN MARNA m³		
CANALETTA A "U" L=2.00	9650.267	667.980	2881.902	805.734
CONCIO N. 1	-	797.474	360.620	50.988
VASCA N. 1	314.935	-	132.750	15.300
VASCA N. 2 E SCATOLARE 2x1.50	473.936	-	168.764	16.560
SCATOLARE 2x2	110.642	-	40.033	-
TOTALE	10547.782	1465.454	3584.069	888.582

02	SET 2012	Conferimento materiali di risulta alla cava Truncafillo	SEMPREBON	BONETTO	BUSOLA
01	MAR 2011	Adeguamento Normativa	SEMPREBON	BONETTO	BUSOLA
00	LUG 2004	Emissione	PIRONTI	BONETTO	VERSACE
REV. N.	DATA	DESCRIZIONE	ELABORATO	VERIFICATO	APPROVATO
SOSTITUISCE L'ELABORATO N°			SOSTITUITO DALL'ELABORATO N°		
CONSORZIO PER LE AUTOSTRADIE SICILIANE					
AUTOSTRADA SIRACUSA - GELA					
2° TRONCO: ROSOLINI - RAGUSA					
LOTTO 9 : "SCICLI"					
PROGETTO ESECUTIVO					
SISTEMAZIONI ED OPERE DI ATTRAVERSAMENTO IDRAULICHE					
OPERA N. 27bis - CANALETTA SEZIONE A "U"					
L=2.00x2.00 E SCATOLARI L=2.00x1.50 E 2.00x2.50					
VASCA DI DISSIPAZIONE N. 1 E SCATOLARE L=2.00x2.0					
SEZIONI E COMPUTI MOVIMENTI DI TERRA					
ELABORATO N.	A18-9-i158		PROGETTAZIONE		
DATA	LUGLIO 2004				
CODICE CAD-FILE	A18-9-i158.dgn		IL RESPONSABILE : DOTT. ING. F. BUSOLA		
OPERA PROTETTA AI SENSI DELLA LEGGE 22 APRILE 1941 N. 633 TUTTI I DIRITTI RISERVATI. QUALSIASI RIPRODUZIONE ED UTILIZZAZIONE NON AUTORIZZATE SARANNO PERSEGUITE A RIGORE DI LEGGE.					