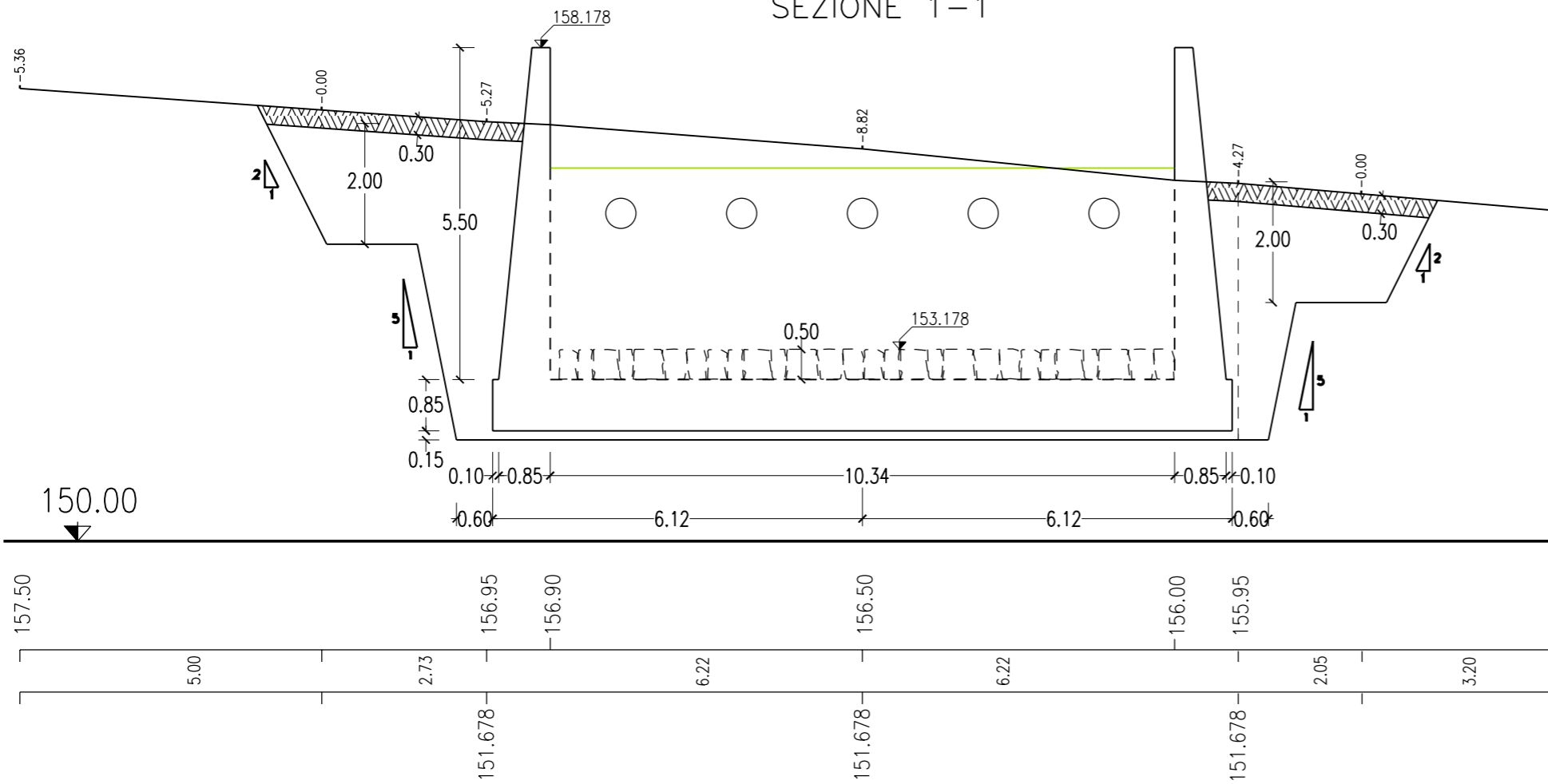
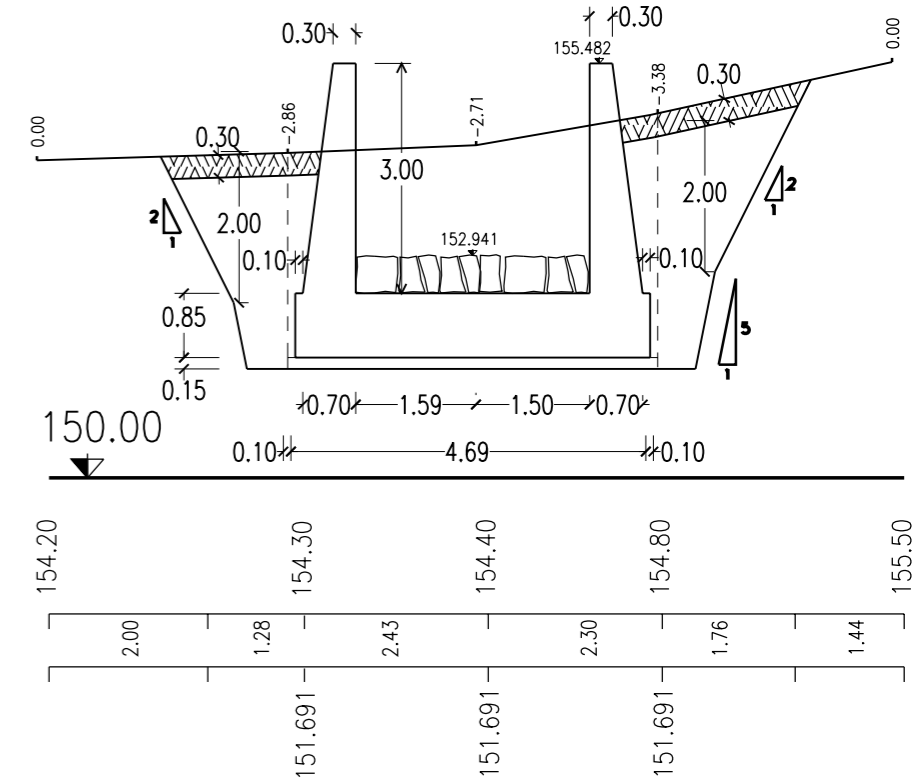


SEZIONE 1-1



SEZIONE 2-2



NOTA: MANUFATTI  
AD "U" TIPO USO

MOVIMENTI DI TERRA CONCIO N.2

SCAVO

RINTERRO

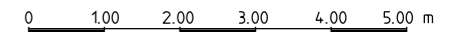
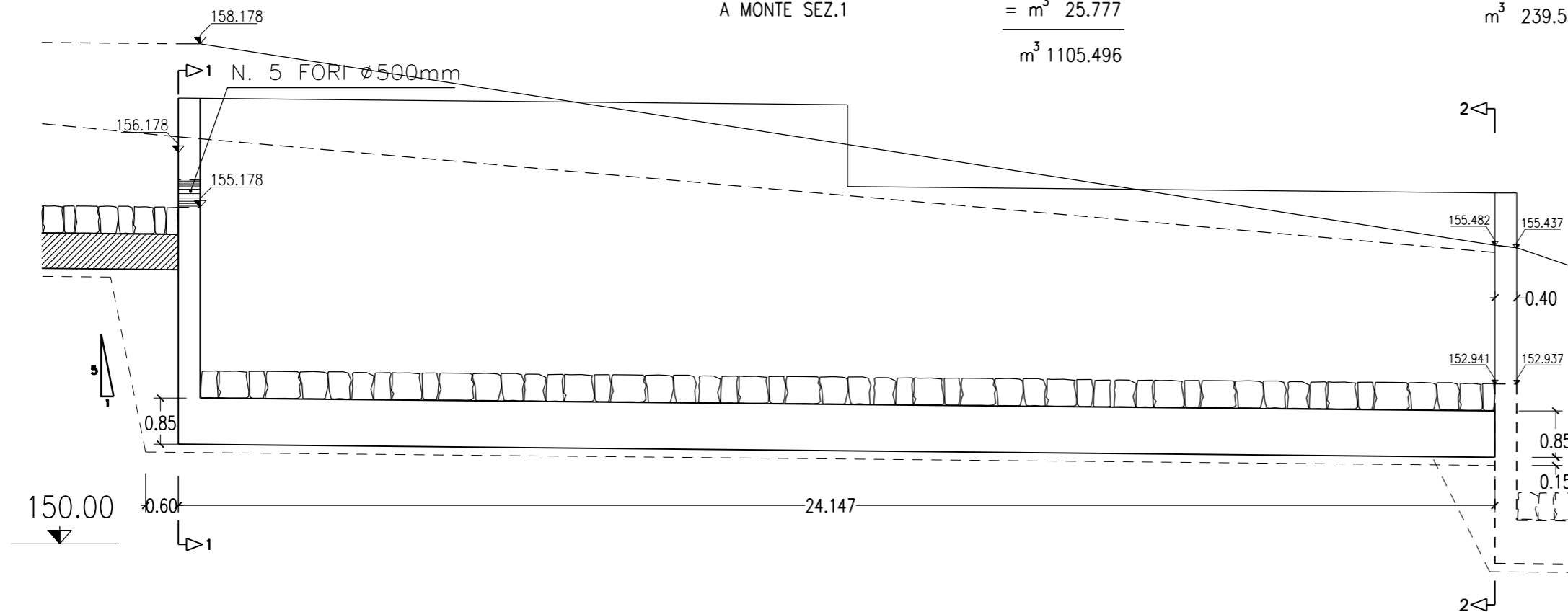
VEGETALE

SEZIONE LONGITUDINALE

SEZ.1 71.22  
SEZ.2 17.84  
A MONTE SEZ.1  
= m<sup>3</sup> 25.777  
m<sup>3</sup> 1105.496

SEZ.1 12.59  
SEZ.2 4.03  
8.31 x 24.147 = m<sup>3</sup> 200.662  
m<sup>3</sup> 38.875  
m<sup>3</sup> 239.537

SEZ.1 1.71  
SEZ.2 1.15  
1.43 x 24.147 = m<sup>3</sup> 30.240



02	SET 2012	Conferimento materiali di risulta alla cava Truncafilo	SEMPREBON	BONETTO	BUSOLA
01	MAR 2011	Adeguamento Normativo	AVATI	BONETTO	MATTAROLO
00	LUG 2004	Emissione	PRONTI	BONETTO	MATTAROLO
REV. N.	DATA	DESCRIZIONE	ELABORATO	VERIFICATO	APPROVATO
SOSTITUISCE L'ELABORATO N°			SOSTITUITO DALL'ELABORATO N°		
<b>CONSORZIO PER LE AUTOSTRADE SICILIANE</b> <b>AUTOSTRADA SIRACUSA - GELA</b> <b>2° TRONCO: ROSOLINI - RAGUSA</b> <b>LOTTO 9 : "SCICLI"</b> <b>PROGETTO ESECUTIVO</b>					
<b>SISTEMAZIONI ED OPERE DI ATTRAVERSAMENTO IDRAULICHE</b> OPERA N. 56 CANALE IN C.A. SEZIONE A "U" L=3.00 CONCIO N. 2 SEZIONI E COMPUTO MOVIMENTI DI TERRA					
ELABORATO N.	A18-9-i277		PROGETTAZIONE		
DATA	LUGLIO 2004		IL RESPONSABILE : DOTT. ING. F. BUSOLA		
CODICE CAD-FILE	A18-9-i277.dgn				
OPERA PROTETTA AI SENSI DELLA LEGGE 22 APRILE 1941 N. 633 TUTTI I DIRITTI RISERVATI QUALSIASI RIPRODUZIONE ED UTILIZZAZIONE NON AUTORIZZATE SARANNO PERSEGUITE A RIDERE DI LEGGE					