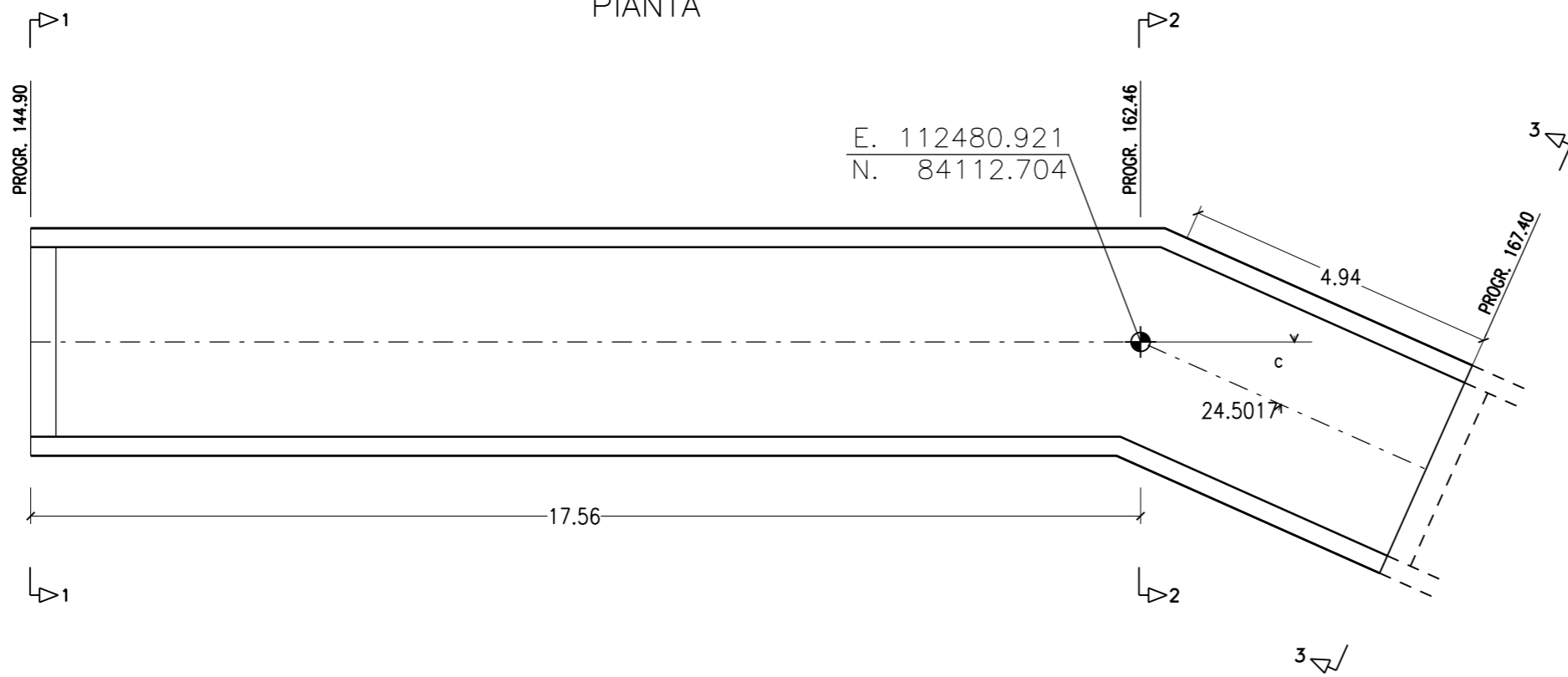


PIANTA


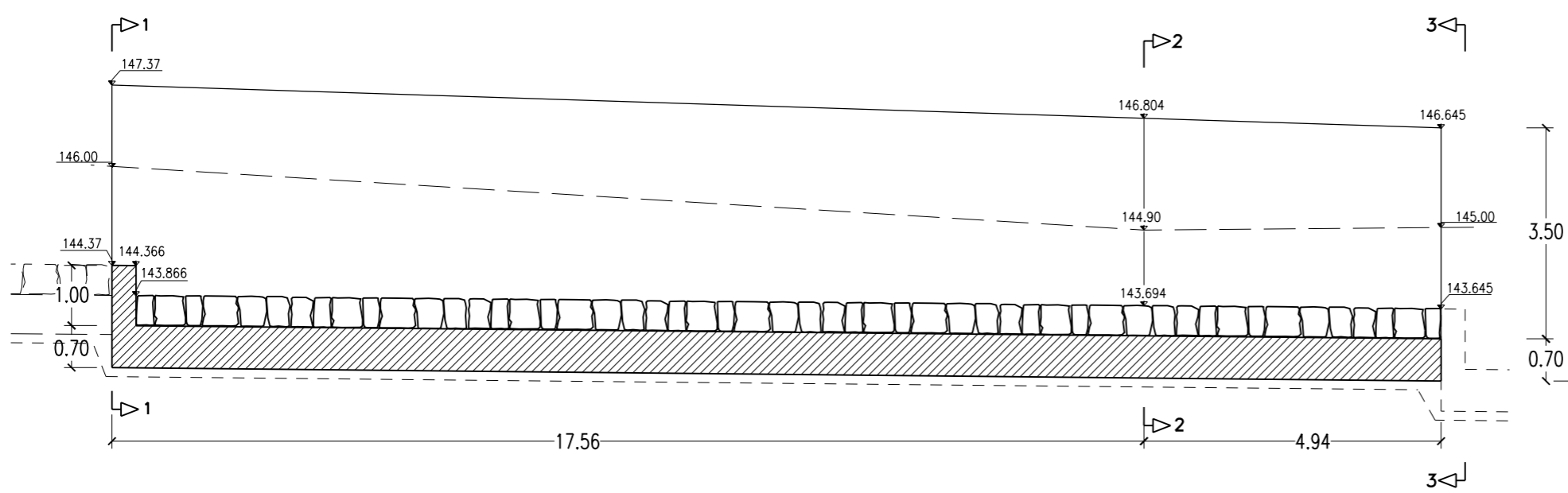


E. 112480.921
N. 84112.704

MOVIMENTI DI TERRA CONCIO N.10

SCAVO		
SEZ.1	33.15	28.52 x 17.56 = m ³ 500.811
SEZ.2	23.89	25.38 x 4.94 = m ³ 125.377
SEZ.3	26.87	
		m ³ 626.188
RINTERRO		
SEZ.1	14.82	12.04 x 17.56 = m ³ 211.422
SEZ.2	9.26	10.47 x 4.94 = m ³ 51.722
SEZ.3	11.68	
		m ³ 263.144
VEGETALE		
SEZ.1	2.95	2.80 x 17.56 = m ³ 49.168
SEZ.2	2.65	3.02 x 4.94 = m ³ 14.919
SEZ.3	3.39	
		m ³ 64.087

SEZIONE LONGITUDINALE



02	SET 2012	Conferimento materiali di risulta alla cava Truncafilo	SEMPREBON	BONETTO	BUSOLA
01	MAR 2011	Adeguamento Normativo	SEMPREBON	BONETTO	MATTAROLO
00	LUG 2004	Emissione	PRONTI	BONETTO	MATTAROLO
REV. N.	DATA	DESCRIZIONE	ELABORATO	VERIFICATO	APPROVATO
SOSTITUISCE L'ELABORATO N°			SOSTITUITO DALL'ELABORATO N°		
CONSORZIO PER LE AUTOSTRADE SICILIANE AUTOSTRADA SIRACUSA - GELA 2° TRONCO: ROSOLINI - RAGUSA LOTTO 9 : "SCICLI" PROGETTO ESECUTIVO					
SISTEMAZIONI ED OPERE DI ATTRAVERSAMENTO IDRAULICHE OPERA N. 56 CANALE IN C.A. A "U" L=3.00 CONCIO N. 10 PIANTA, SEZIONE LONGITUDINALE E MOVIMENTI DI TERRA					
ELABORATO N.	A18-9-i293		PROGETTAZIONE		
DATA	LUGLIO 2004		IL RESPONSABILE :	DOTT. ING. F. BUSOLA	
CODICE CAD-FILE	A18-9-i293.dgn				
OPERA PROTETTA AI SENSI DELLA LEGGE 22 APRILE 1941 N. 633 TUTTI I DIRITTI RISERVATI QUALSIASI RIPRODUZIONE ED UTILIZZAZIONE NON AUTORIZZATE SARANNO PERSEGUITE A RIGORE DI LEGGE					