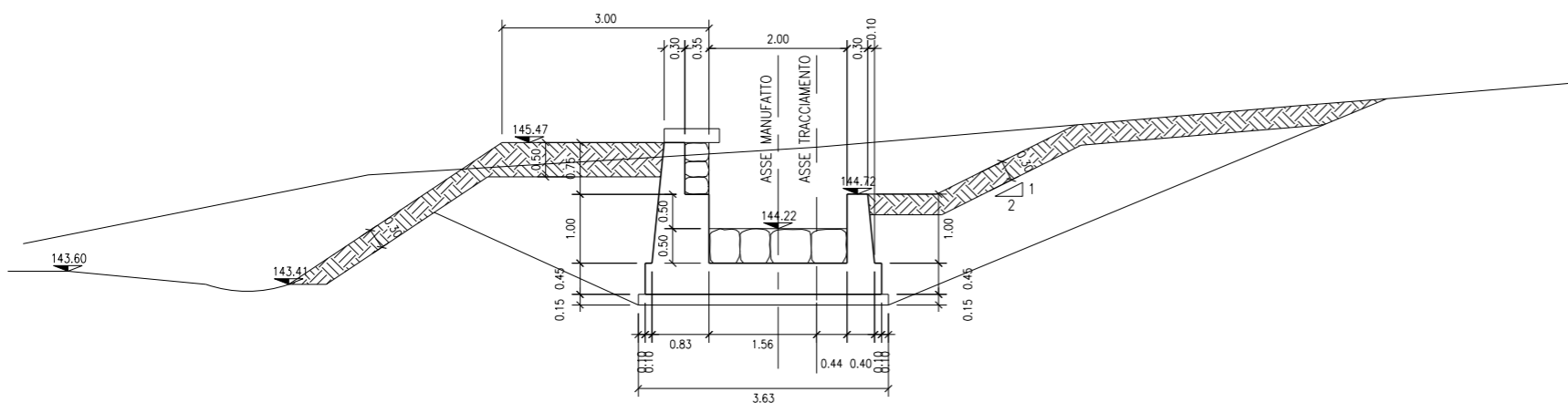


CONCIO N. 5
SEZIONE TRASVERSALE 1-1

0 1 2 3 4 5m

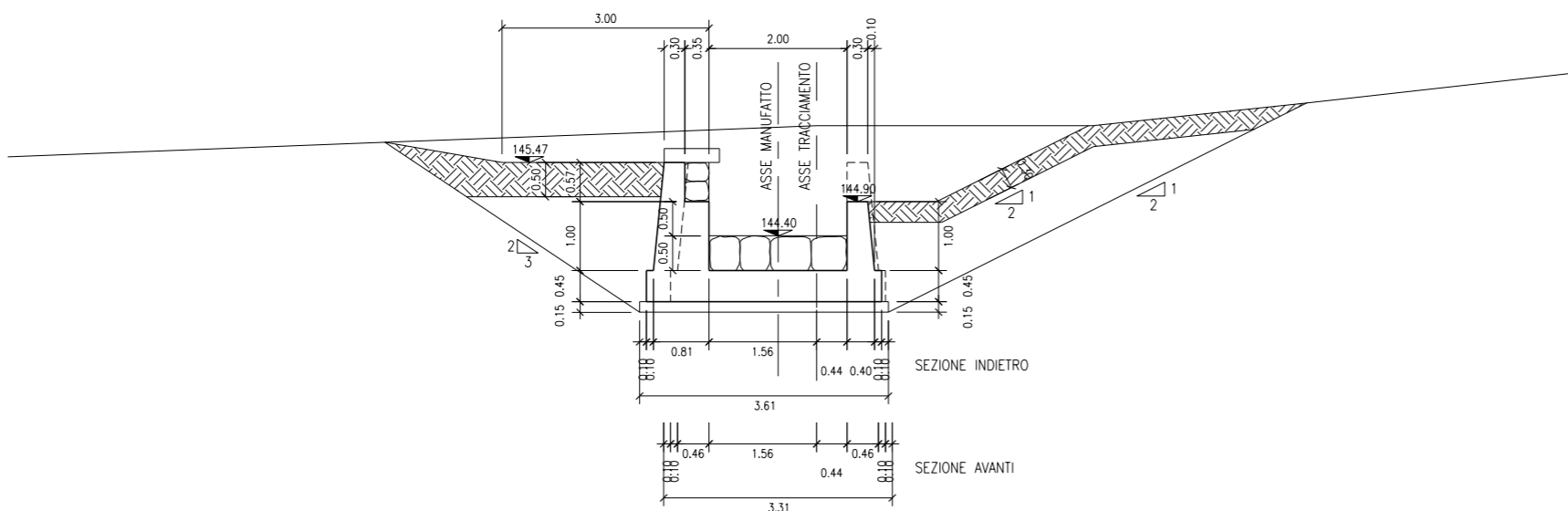
S= 20.55 mq



CONCIO N. 5
SEZIONE TRASVERSALE 2-2

0 1 2 3 4 5m

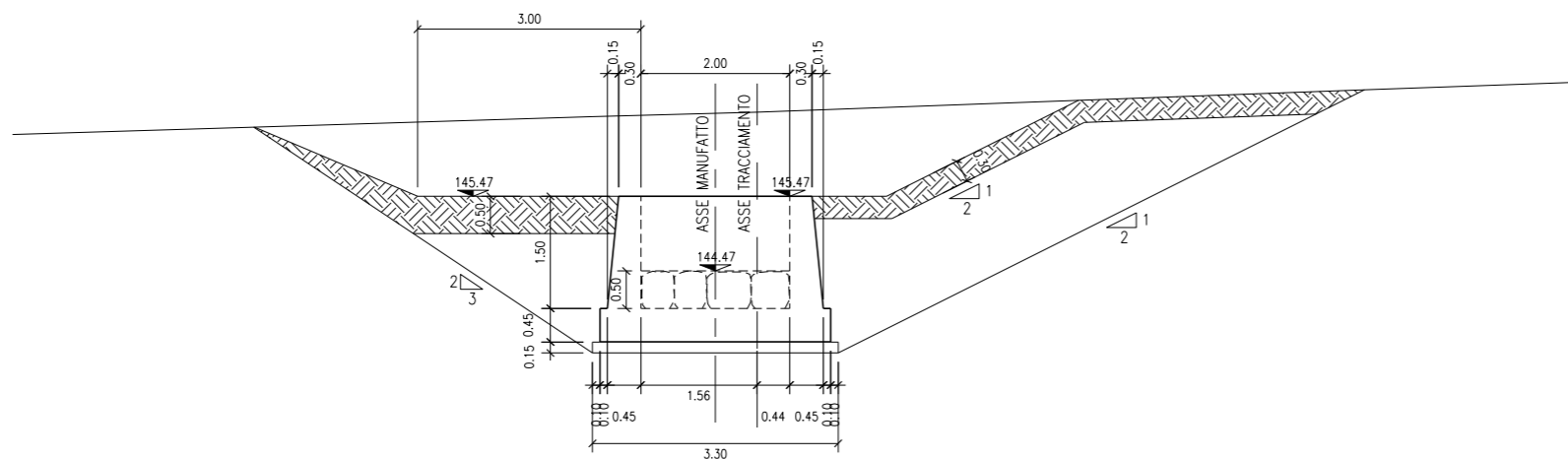
S= 22.09 mq



CONCIO N. 5
SEZIONE TRASVERSALE 3-3

0 1 2 3 4 5m

S= 29.41 mq



MOVIMENTI DI TERRA CONCIO N. 5

SCAVO:			
SEZ. 1	20.55	21.32x18.00	=mc 383.760
SEZ. 2	22.09	25.75x 6.60	=mc 169.950
SEZ. 3	29.41	14.75x 8.00	=mc 118.000
TESTATA	0.00		
			TOT. mc 671.710

RINTERRO:			
SEZ. 1	8.76	7.74x18.00	=mc 139.320
SEZ. 2	6.72	7.25x 6.60	=mc 47.850
SEZ. 3	7.78		
TESTATA	7.90x 3.30		=mc 26.070
	1/2x(4.54+7.06)x7.90		=mc 45.820
			TOT. mc 259.060

VEGETALE:			
SEZ. 1	3.88	7.74x18.00	=mc 67.860
SEZ. 2	3.66	7.25x 6.60	=mc 25.938
SEZ. 3	4.20		
TESTATA	2.40x 3.30		=mc 7.920
	4.20x8.00		=mc 33.600
			TOT. mc 135.318

NOTA: MANUFATTI
AD "U" TIPO USO

REV. N.	DATA	DESCRIZIONE	ELABORATO	VERIFICATO	APPROVATO
02	SET 2012	Conferimento materiali di risulta alla cava Truncaflia	SEMPREBON	BONETTO	BUSOLA
01	MAR 2011	Adeguamento Normativo	SEMPREBON	BONETTO	BUSOLA
00	LUG 2004	Emissione	PIRONTI	BONETTO	MATTAROLO

SOSTITUISCE L'ELABORATO N° _____ SOSTITUITO DALL'ELABORATO N° _____

CONSORZIO PER LE AUTOSTRADE SICILIANE
AUTOSTRADA SIRACUSA - GELA
2° TRONCO: ROSOLINI - RAGUSA
LOTTO 9 : "SCICLI"

PROGETTO ESECUTIVO

SISTEMAZIONI ED OPERE DI ATTRAVERSAMENTO IDRAULICHE
OPERA 57
CANALE IN C.A. SEZIONE A "U" - L=2.00
CONCIO N° 5 - CARPENTERIA E MOVIMENTI DI TERRA

ELABORATO N.	A18-9-i316b	PROGETTAZIONE	
DATA	LUGLIO 2004	IL RESPONSABILE :	DOTT. ING. F. BUSOLA
CODICE CAD-FILE	A18-9-i316b.dwg		

OPERA PROTETTA AI SENSI DELLA LEGGE 22 APRILE 1941 N. 633 TUTTI I DIRITTI RISERVATI
QUALSIASI RIPRODUZIONE ED UTILIZZAZIONE NON AUTORIZZATE SARANNO PERSEGUITE A RIGORE DI LEGGE