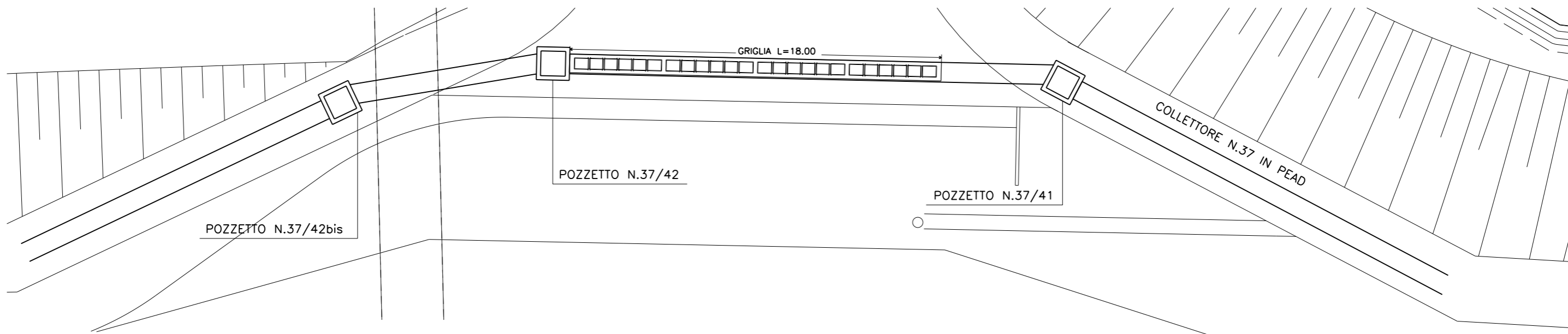


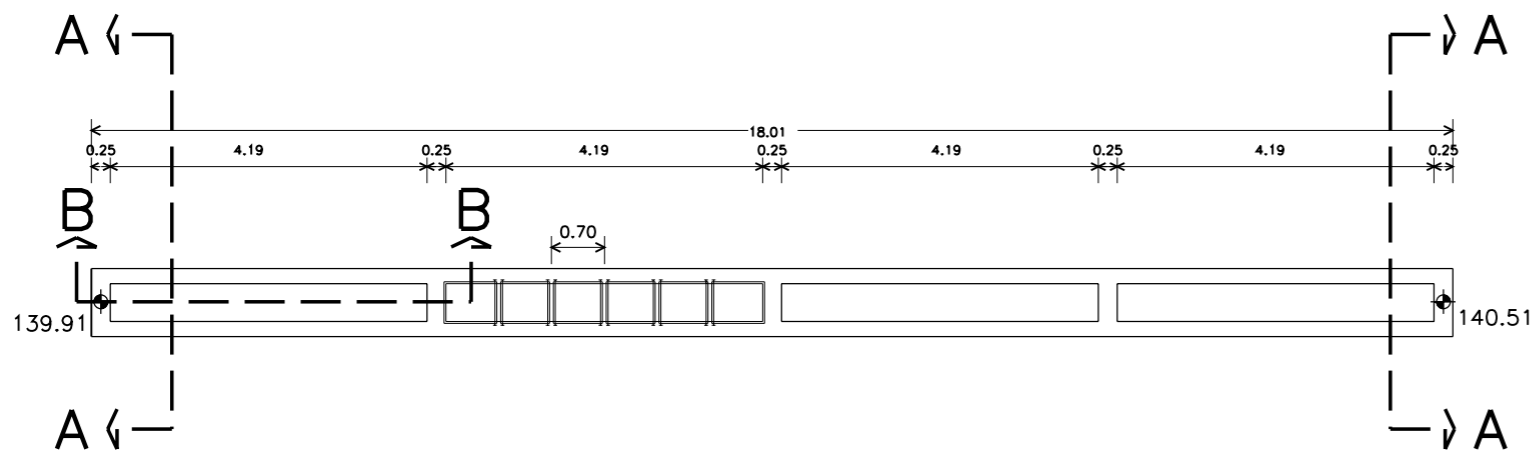
PLANIMETRIA

0 2.00 4.00 6.00 8.00 10.00m



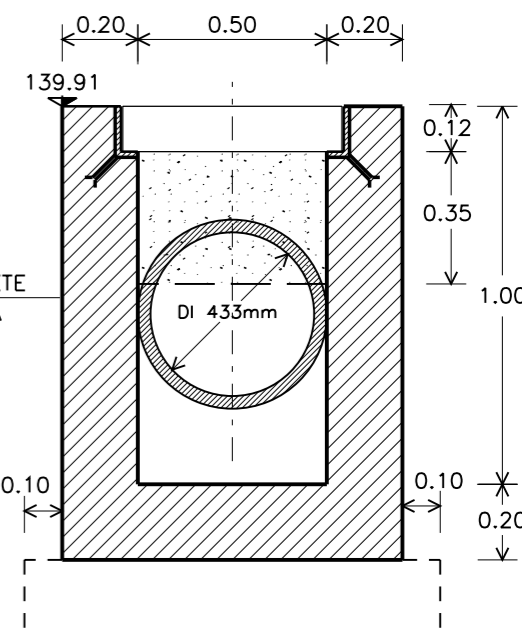
PIANTA

0 1.00 2.00 3.00 4.00 5.00m



SEZIONE A-A

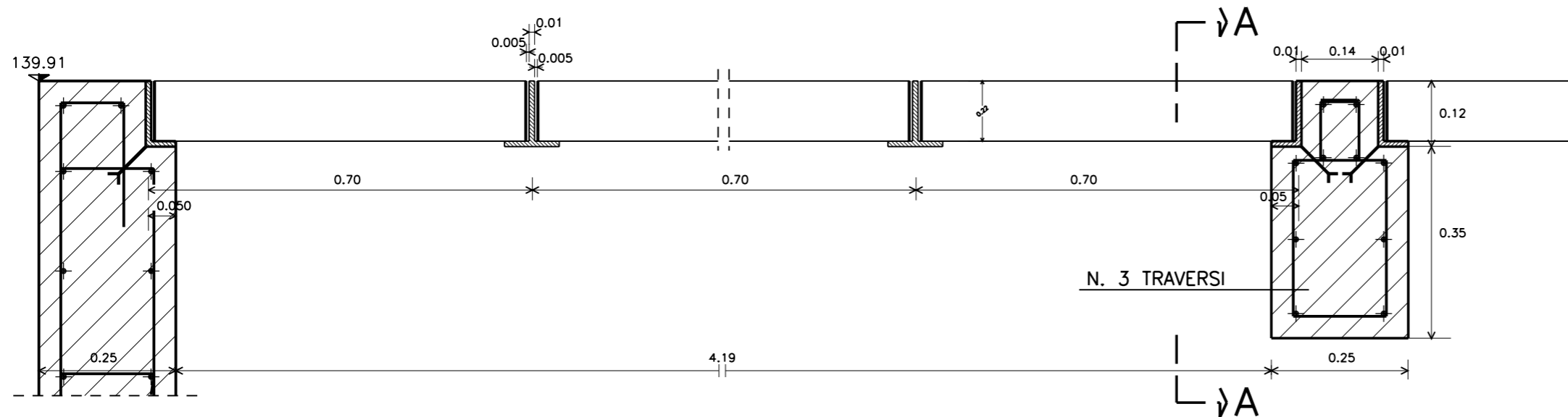
0 0.20 0.40 0.60 0.80 1.00m



ARMATURA CON DOPPIA RETE
ELETTRISALDATA Ø12mm A
MAGLIA 20x20cm

SEZIONE LONGITUDINALE B-B

0 0.10 0.20 0.30 0.40 0.50m



02	SET 2012	Conferimento materiali di risulta alla cava Truncaflia	PIRONTI	BONETTO	BUSOLA
01	MAR 2011	Adeguamento Normativo	PIRONTI	BONETTO	BUSOLA
00	LUC 2004	Emissione	PIRONTI	BONETTO	MATTAROLO
REV. N.	DATA	DESCRIZIONE	ELABORATO	VERIFICATO	APPROVATO
SOSTITUISCE L'ELABORATO N°			SOSTITUITO DALL'ELABORATO N°		
CONSORZIO PER LE AUTOSTRADE SICILIANE AUTOSTRADA SIRACUSA - GELA 2° TRONCO: ROSOLINI - RAGUSA LOTTO 9 : "SCICLI" PROGETTO ESECUTIVO					
OPERA N.60 GRIGLIA SOVRASTANTE IL COLLETORE N.37 DELLE ACQUE DI SUPERFICIE IN CORRISPONDENZA DEL VARCO PER L'ACCESSO ALLA CABINA EL. PLANIMETRIA - PIANTA - SEZIONI					
ELABORATO N.	A18-9-is320		PROGETTAZIONE		
DATA	LUGLIO 2004		IL RESPONSABILE :	DOTT. ING. F. BUSOLA	
CODICE CAD-FILE	A18-9-is320.dgn				
OPERA PROTETTA AI SENSI DELLA LEGGE 22 APRILE 1941 N. 633 TUTTI I DIRITTI RISERVATI QUALSIASI RIPRODUZIONE ED UTILIZZAZIONE NON AUTORIZZATE SARANNO PERSEGUITE A RIGORE DI LEGGE					