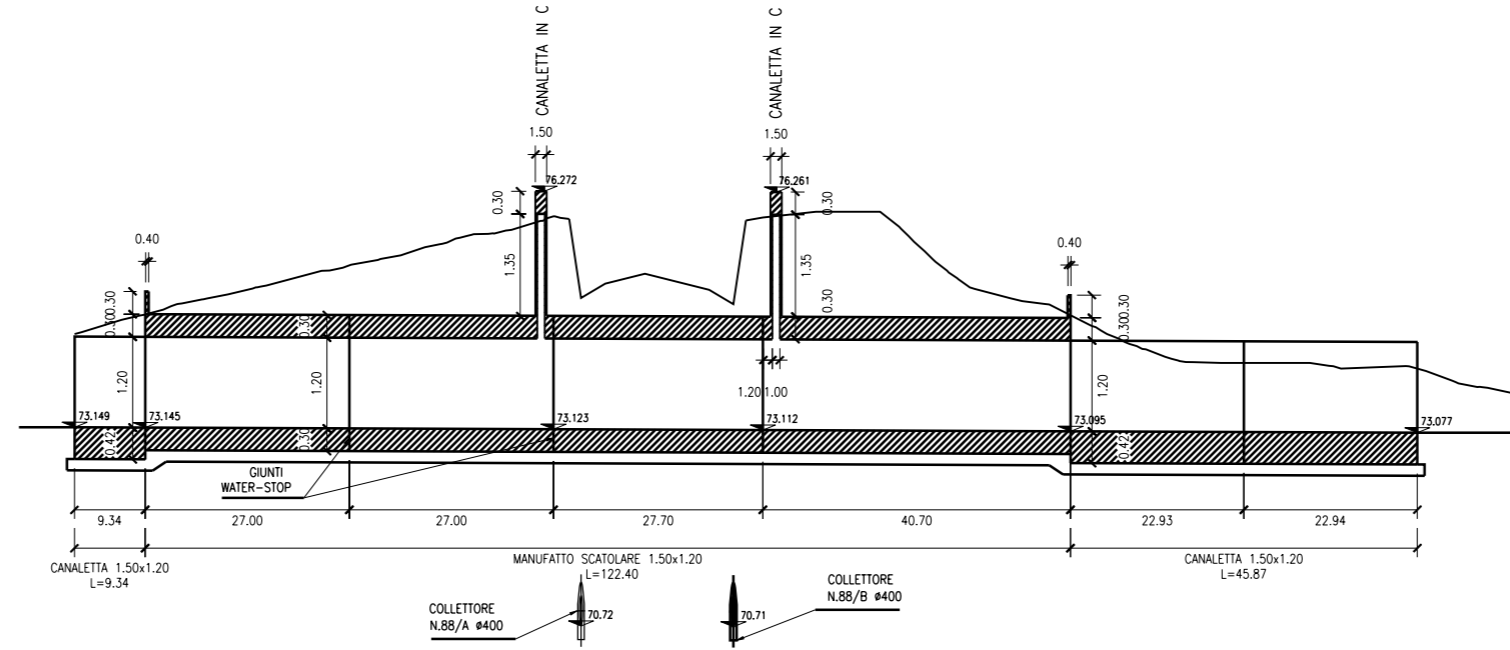
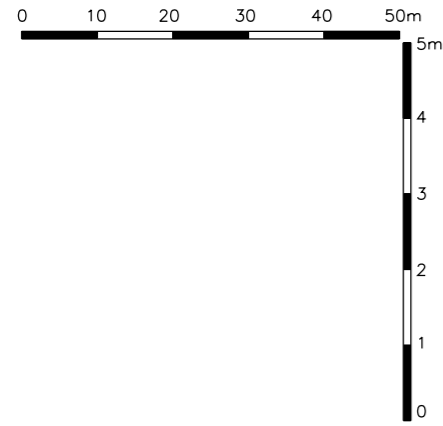
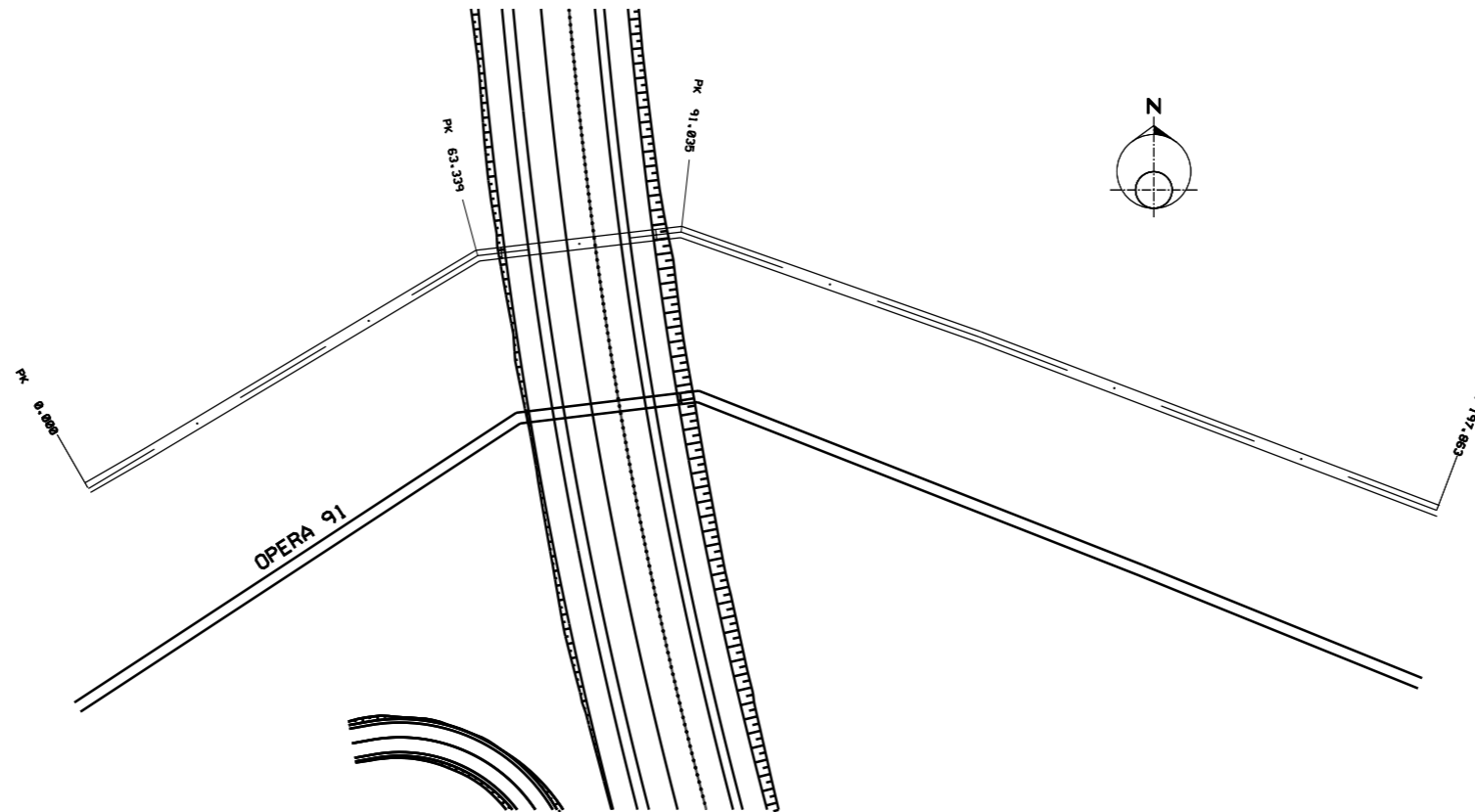


PROFILO LONGITUDINALE



PLANIMETRIA GENERALE



PUNTI	E	N
PK 0.000	110106.510	83922.755
PK 63.339	110161.391	83954.375
PK 91.035	110188.902	83957.573
PK 197.863	110288.787	83919.689

02	SET 2012	Conferimento materiali di risulta alla cava Truncafia	SEMPREBON	BONETTO	BUSOLA
01	MAR 2011	Adeguamento Normativa	S.T.E.P.	BONETTO	BUSOLA
00	LUG 2004	Emissione	S.T.E.P.	BONETTO	MATTAROLO
REV. N.	DATA	DESCRIZIONE	ELABORATO	VERIFICATO	APPROVATO
SOSTITUISCE L'ELABORATO N°			SOSTITUITO DALL'ELABORATO N°		
<b>CONSORZIO PER LE AUTOSTRADE SICILIANE</b> <b>AUTOSTRADA SIRACUSA - GELA</b> <b>2° TRONCO: ROSOLINI - RAGUSA</b> <b>LOTTO 9 : "SCICLI"</b> <b>PROGETTO ESECUTIVO</b>					
<b>SISTEMAZIONI ED OPERE DI ATTRAVERSAMENTO IDRAULICHE</b> <b>MANUFATTO SCATOLARE E CANALETTA IN C.A.</b> <b>SEZIONE A "U" - L=1.50x1.20 - OPERA 90</b> <b>PLANIMETRIA GENERALE E PROFILO LONGITUDINALE</b>					
ELABORATO N.	A18-9-i371		PROGETTAZIONE		
DATA	LUGLIO 2004		IL RESPONSABILE : DOTT. ING. F. BUSOLA		
CODICE CAD-FILE	A18-9-i371.dwg				
OPERA PROTETTA AI SENSI DELLA LEGGE 22 APRILE 1941 N. 633 TUTTI I DIRITTI RISERVATI QUALSIASI RIPRODUZIONE ED UTILIZZAZIONE NON AUTORIZZATE SARANNO PERSEGUITE A RIGORE DI LEGGE					