

LEGENDA

AREE SOGGETTE A VINCOLO ARCHEOLOGICO (L. 1089/39)

ZONE DI INTERESSE ARCHEOLOGICO (D. Lgs. 42/2004, Art. 142, Lett. M)

SITI ARCHEOLOGICI NOTI MA NON SOTTOPOSTI A TUTELA

SITI ARCHEOLOGICI CITATI DALLE FONTI E DI INCERTA UBICAZIONE

TIPI DI PRESENZE ARCHEOLOGICHE

AREA DI MATERIALI ARCHEOLOGICI / EVIDENZE STRUTTURALI

AREALE DELLE ALTE CONCENTRAZIONI DI MATERIALI FITTLI

UR E VISIBILITA'

YY numero progressivo UR

VISIBILITA' BUONA

VISIBILITA' MEDIA

VISIBILITA' SCARSA

VISIBILITA' NULLA

Proprietà private inaccessibili

Aree edificate/cave e sbancamenti

CODICE IDENTIFICATIVO DELLE PRESENZE

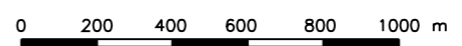
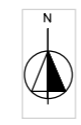
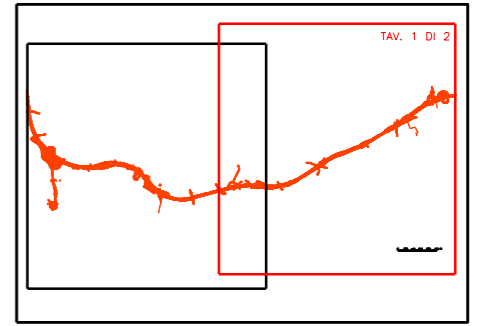
YY = numero progressivo elemento

CRONOLOGIA

Età preistorica/protostorica

Età classica / romana

Età tardoantica / medioevale



00	SET 2012	Emissione	TERRANOVA	BASSAN	BUSOLA
REV. N.	DATA	DESCRIZIONE	ELABORATO	VERIFICATO	APPROVATO
SOSTITUISCE L'ELABORATO N°			SOSTITUITO DALL'ELABORATO N°		
CONSORZIO PER LE AUTOSTRADE SICILIANE AUTOSTRADA SIRACUSA – GELA 2° TRONCO: ROSOLINI – RAGUSA LOTTO 9 : "SCICLI" PROGETTO ESECUTIVO					
STUDIO ARCHEOLOGICO CARTA DELLA VISIBILITA' E DEI SITI RILEVATI 1:10000 TAV. 1 DI 2					
ELABORATO N.	A18-9-ark04		PROGETTAZIONE		
DATA	LUGLIO 2004				
CODICE CAD-FILE	A18-9-ark04.dwg		IL RESPONSABILE: DOTT. ING. F. BUSOLA		
OPERA PROTETTA AI SENSI DELLA LEGGE 22 APRILE 1941 N. 633 TUTTI I DIRITTI RISERVATI QUALSIASI RIPRODUZIONE ED UTILIZZAZIONE NON AUTORIZZATE SARANNO PERSEGUITE A RIGORE DI LEGGE					