Profilo AA'

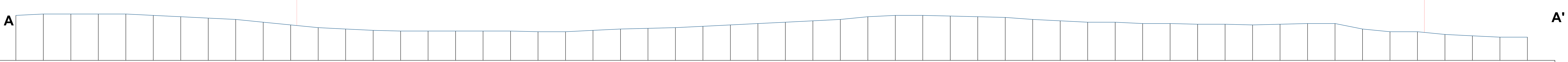

Picchetto														
Codice Punto	1	2	3	4	5	6	7	8	9	10	11	12	13	14
Distanza Parziali	20 m	20 m	20 m	20 m	20 m	20 m	20 m	20 m	20 m	20 m	20 m	20 m	20 m	20 m
Distanza Progressive	0 m	20 m	40 m	60 m	80 m	100 m	120 m	140 m	160 m	180 m	200 m	220 m	240 m	260 m
Quote Terreno s.l.m.	258	259	259	259	259	258	257	256	254	252	250	249	248	247

Picchetto														
Codice Punto	15	16	17	18	19	20	21	22	23	24	25	26	27	28
Distanza Parziali	20 m	20 m	20 m	20 m	20 m	20 m	20 m	20 m	20 m	20 m	20 m	20 m	20 m	20 m
Distanza Progressive	280 m	300 m	320 m	340 m	360 m	380 m	400 m	420 m	440 m	460 m	480 m	500 m	520 m	540 m
Quote Terreno s.l.m.	246.5	246.5	246	245	245	244.5	244.5	245	246	246.5	247	248	249	250

Picchetto														
Codice Punto	29	30	31	32	33	34	35	36	37	38	39	40	41	42
Distanza Parziali	20 m	20 m	20 m	20 m	20 m	20 m	20 m	20 m	20 m	20 m	20 m	20 m	20 m	20 m
Distanza Progressive	560 m	580 m	600 m	620 m	640 m	660 m	680 m	700 m	720 m	740 m	760 m	780 m	800 m	820 m
Quote Terreno s.l.m.	251	252	253	255	256	256	255.5	255	254.5	253	252	251	251	250

Picchetto														
Codice Punto	43	44	45	46	47	48	49	50	50	50	50	50	50	50
Distanza Parziali	20 m	20 m	20 m	20 m	20 m	20 m	20 m	20 m	20 m	20 m	20 m	20 m	20 m	
Distanza Progressive	840 m	860 m	860 m	880 m	900 m	920 m	940 m	960 m	980 m	1000 m	1020 m	1040 m	1060 m	1080 m
Quote Terreno s.l.m.	250	249.5	249.5	249	249.5	250	250	246	244	242	240	239	238	238

Profilo BB'

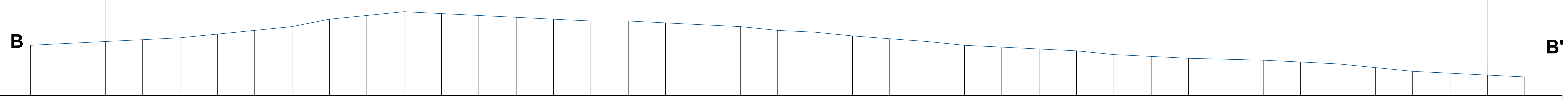

Picchetto														
Codice Punto	1	2	3	4	5	6	7	8	9	10	11	12	13	14
Distanza Parziali	20 m	20 m	20 m	20 m	20 m	20 m	20 m	20 m	20 m	20 m	20 m	20 m	20 m	20 m
Distanza Progressive	0 m	20 m	40 m	60 m	80 m	100 m	120 m	140 m	160 m	180 m	200 m	220 m	240 m	260 m
Quote Terreno s.l.m.	242	243	244	245	246	248	250	252	256	258	260	259	258	257

Picchetto														
Codice Punto	15	16	17	18	19	20	21	22	23	24	25	26	27	28
Distanza Parziali	20 m	20 m	20 m	20 m	20 m	20 m	20 m	20 m	20 m	20 m	20 m	20 m	20 m	20 m
Distanza Progressive	280 m	300 m	320 m	340 m	360 m	380 m	400 m	420 m	440 m	460 m	480 m	500 m	520 m	540 m
Quote Terreno s.l.m.	256	255	255	254	253	252	250	249	247	245.5	244	242	241	240

Picchetto													
Codice Punto	29	30	31	32	33	34	35	36	37	38	39	40	41
Distanza Parziali	20 m	20 m	20 m	20 m	20 m	20 m	20 m	20 m	20 m	20 m	20 m	20 m	
Distanza Progressive	560 m	580 m	600 m	620 m	640 m	660 m	680 m	700 m	720 m	740 m	760 m	780 m	800 m
Quote Terreno s.l.m.	239	237	236	235	234.5	234	233	232	230	228	227	226	225

Scala 1:1.000

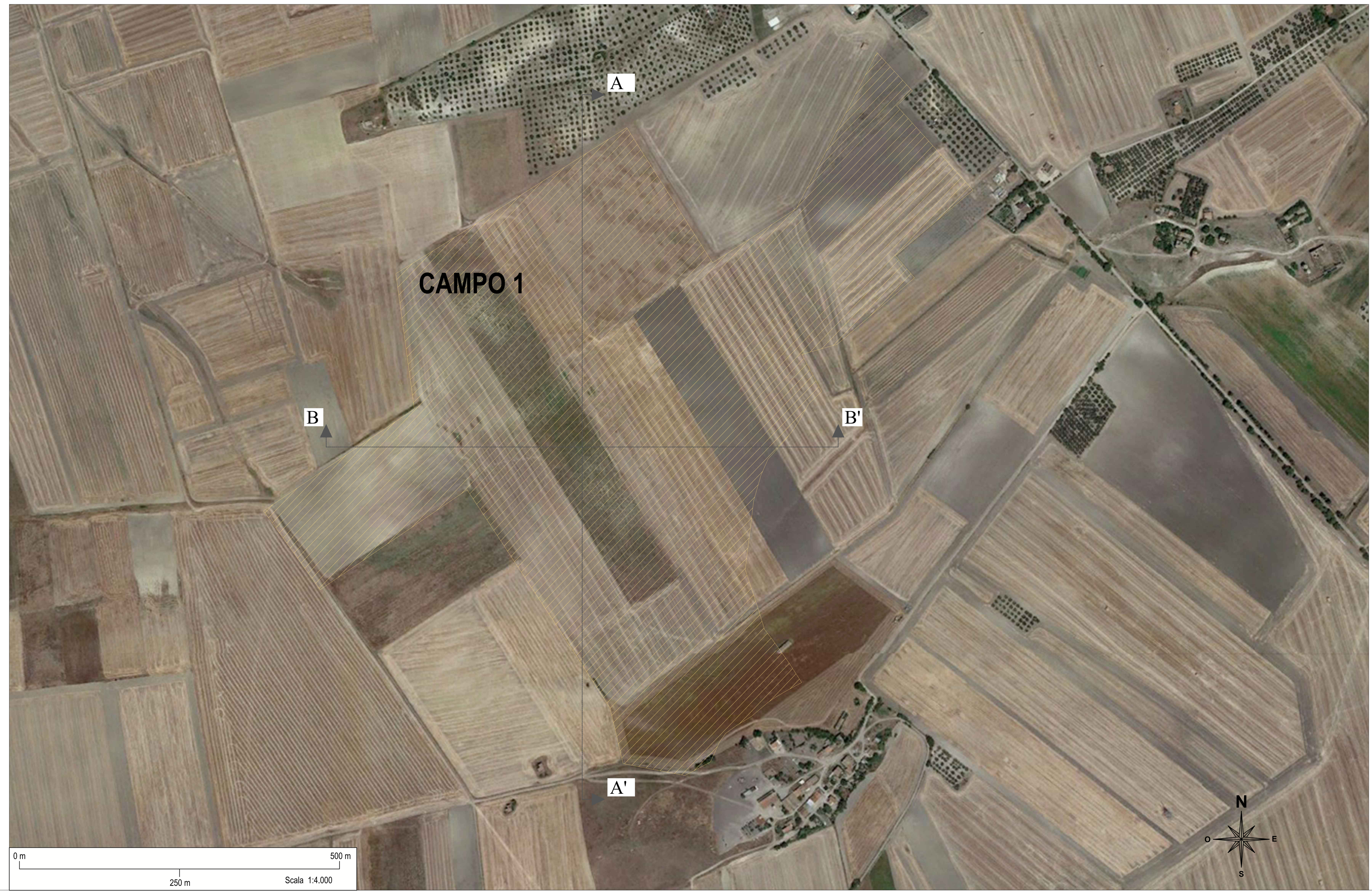

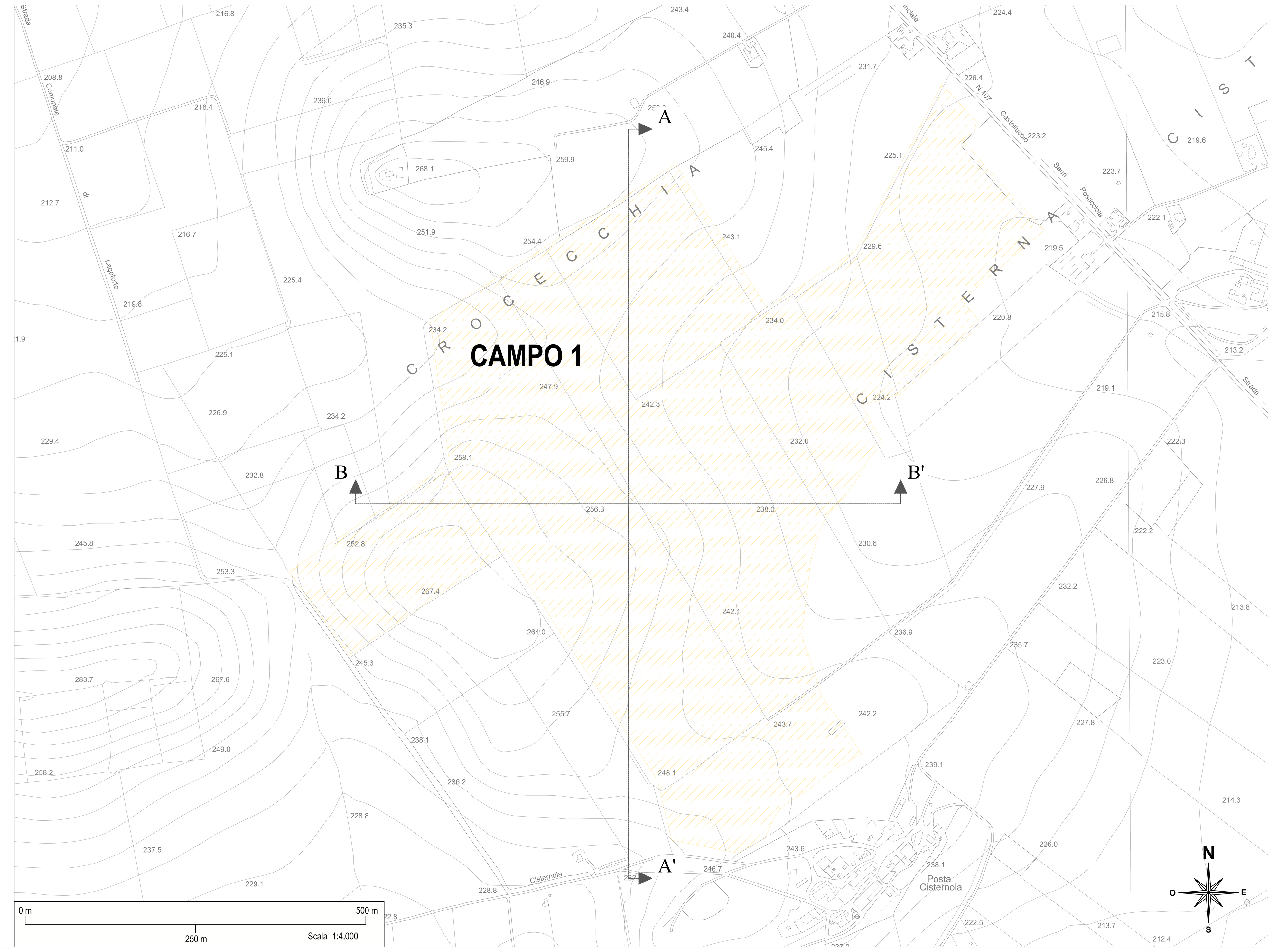

Legenda

Area di ubicazione impianto

REGIONE PUGLIA

PROVINCIA DI FOGGIA

COMUNE DI CASTELLUCCIO DEI SAURI (FG)

COMUNE DI DELICETO (FG)

OGGETTO:

PROGETTO DEFINITIVO PER LA REALIZZAZIONE DI UN IMPIANTO AGRO-FOTOVOLTAICO NELLA LOCALITA' "TAMERICETO" DEL COMUNE DI CASTELLUCCIO DEI SAURI (FG) DELLA POTENZA DI PICCO IN DC PARI A 46.010,25 KWp e MASSIMA IN IMMISIONE IN AC PARI A 35.000 KW E RELATIVE OPERE DI CONNESSIONE

ELABORATO N. D02	Rilievo planoaltrimetrico - Campo 1	Scala 1:1.000 1:4.000

COMMITTENTE: **SR TARANTO SRL**
VIA LARGO GUIDO DONEGANI,2
20121 - MILANO
P.IVA 10706720967

Studio Acustico	Dott. Tullio Ciccarone
Studio Geologico Idraulico	Dott. Tullio Ciccarone
Studio Archeologico	Dott. Antonio Mesisca
Studio Paesaggistico e Agronomico	Dott. Luca Boursier
Studio Naturalistico e Studio Ambientale	Dott. Giampaolo Pennacchioni
Studio Elettrico	Dott. Giovanni Marsicano
Strutturista	Ing. Giovanni Marsicano
Studio Idraulico	Ing. Rosiello Leonardo Pio

FIRMA E TIMBRO IL TECNICO

PROGETTAZIONE E COORDINAMENTO
M.E. Free Srl
Via Athena,29
Cap 84047 Capaccio Paestum
P.Iva 04596750655
Ing. Giovanni Marsicano

SPAZIO RISERVATO AGLI ENTI

Aggiornamenti

N°	Data	Cod. Stmg	Nome File	Eseguito da	Approvato da
Rev 0	DICEMBRE 2020	202000228	IT_CST_D_02	Geom. Mirko Petraglia	Ing.Giovanni Marsicano