





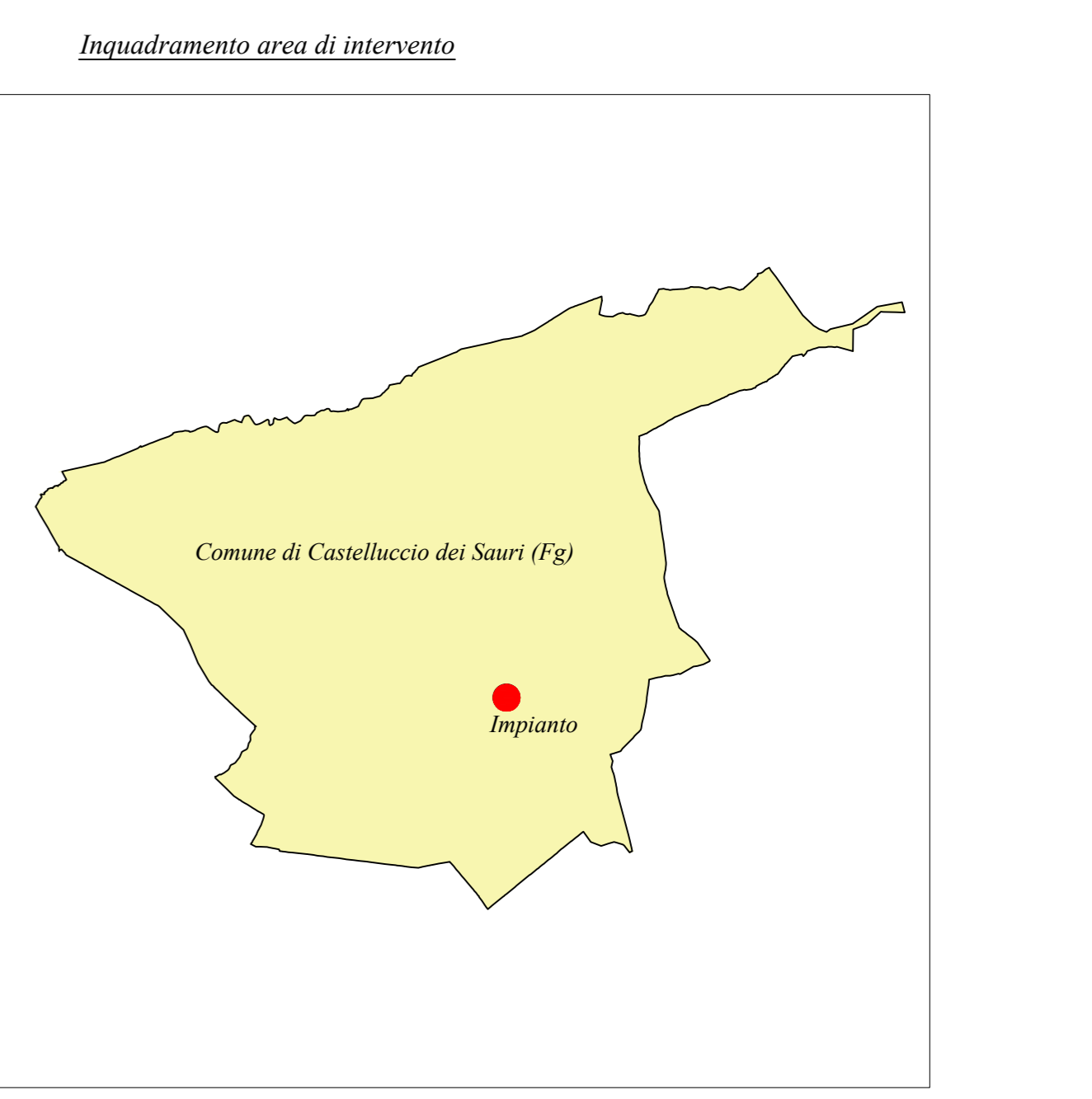







- Legenda**
-  Area di ubicazione impianto
  -  Percorso del cavidotto MT 30 kV Interrato - Lunghezza = circa 10 Km.
  -  Percorso del cavidotto AT 150 kV Interrato - Lunghezza = circa 80 m.
  -  Sottostazione 380/150 kV esistente denominata "Deliceto"
  -  Sottostazione 30/150 kV da realizzare
  -  Confine comunale



 <b>REGIONE PUGLIA</b>						
 <b>PROVINCIA DI FOGGIA</b>						
 <b>COMUNE DI CASTELLUCCIO DEI SAURI (FG)</b>						
 <b>COMUNE DI DELICETO (FG)</b>						
<b>OGGETTO:</b> PROGETTO DEFINITIVO PER LA REALIZZAZIONE DI UN IMPIANTO AGRO-FOTOVOLTAICO NELLA LOCALITA' "TAMERICETO" DEL COMUNE DI CASTELLUCCIO DEI SAURI (FG) DELLA POTENZA DI PICCO IN DC PARI A 46.010,25 kWp e MASSIMA IN IMMISIONE IN AC PARI A 35.000 KW E RELATIVE OPERE DI CONNESSIONE						
ELABORATO N. E01	INQUADRAMENTO SU MAPPA IGM	Scala 1:25.000				
COMMITTENTE	SR TARANTO SRL VIA LARGO GUIDO DONEGANI,2 20121 - MILANO P.IVA 10706720967					
Studio Acustico	Dott. Tullio Ciccarone	FIRMA E TIMBRO IL TECNICO	PROGETTAZIONE E COORDINAMENTO			
Studio Geologico Idraulico	Dott. Tullio Ciccarone					
Studio Archeologico	Dott. Antonio Mesisca		 Via Athena, 29 Cap 84047 Capaccio Paestum P.IVA 0459575065 Ing. Giovanni Marsicano			
Studio Paesaggistico e Agronomico	Dott. Luca Boursier					
Studio Naturalistico e Studio Ambientale	Dott. Giampaolo Pennacchioni					
Studio Elettrico	Dott. Giovanni Marsicano					
Strutturista	Ing. Giovanni Marsicano					
SPAZIO RISERVATO AGLI ENTI						
Aggiornamenti	N° Rev 0	Data DICEMBRE 2020	Cod. Stmg 202000228	Nome File IT_CST_E_01	Eseguito da Geom. Mirko Petraglia	Approvato da Ing. Giovanni Marsicano