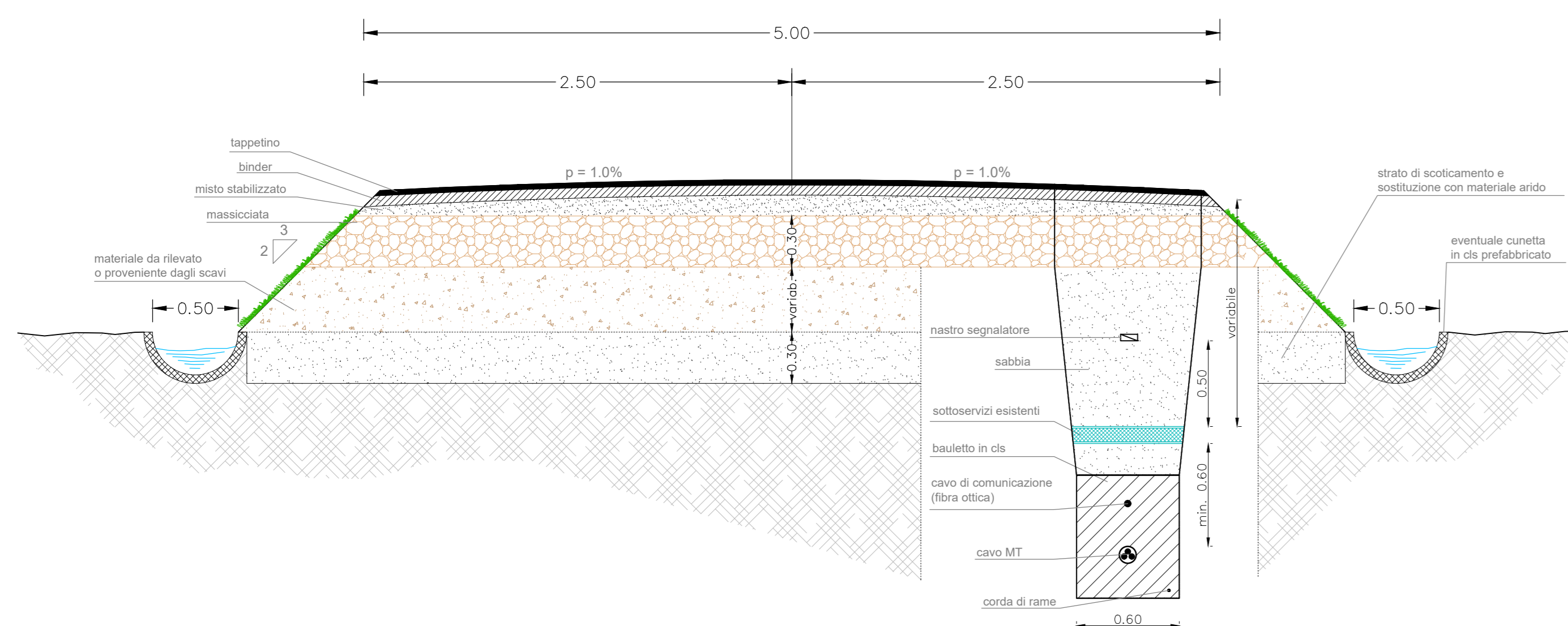
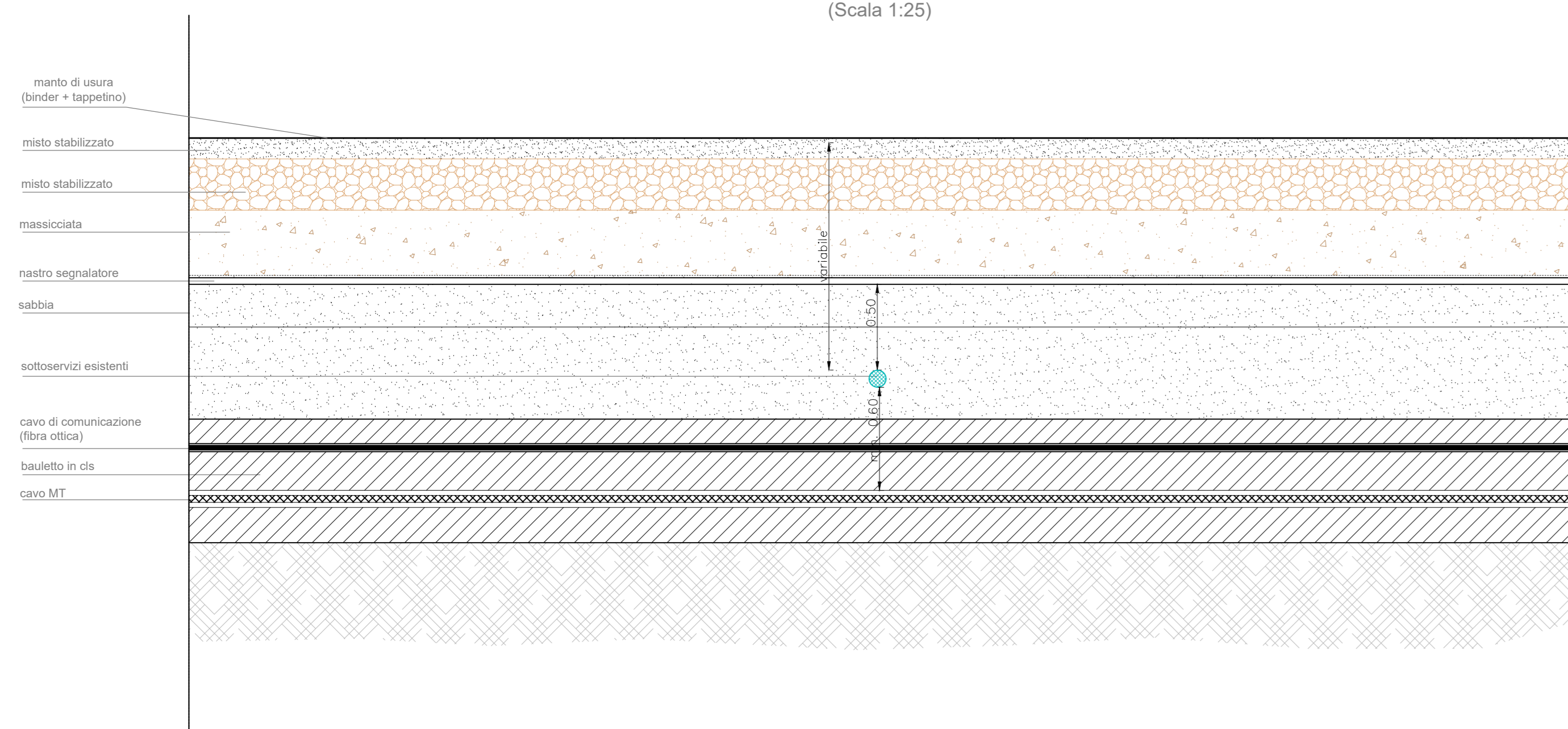


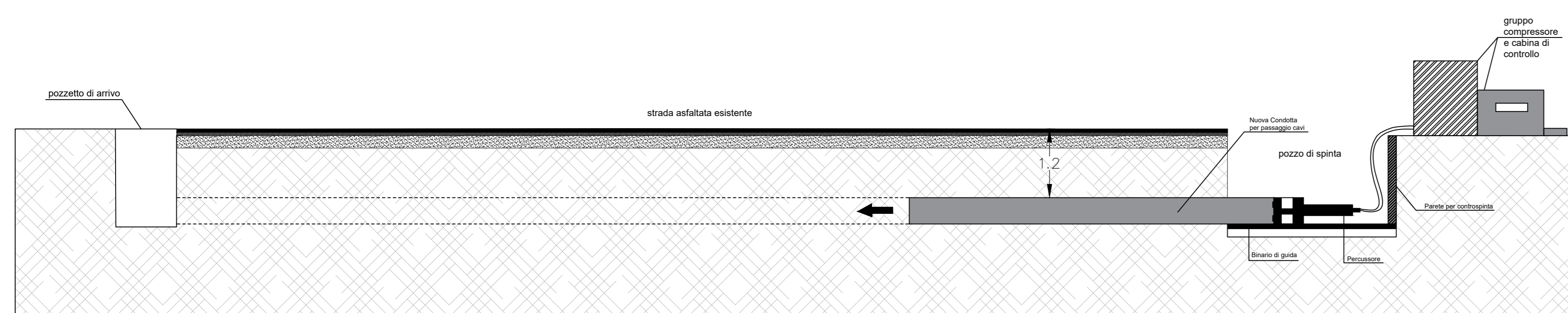
SEZIONE TIPO ATTRAVERSAMENTO SOTTOSERVIZI ESISTENTI
gas - rete idrica - telecom - cavi elettrici
(Scala 1:25)




SEZIONE TIPO ATTRAVERSAMENTO SOTTOSERVIZI ESISTENTI
gas - rete idrica - telecom - cavi elettrici
(Scala 1:25)



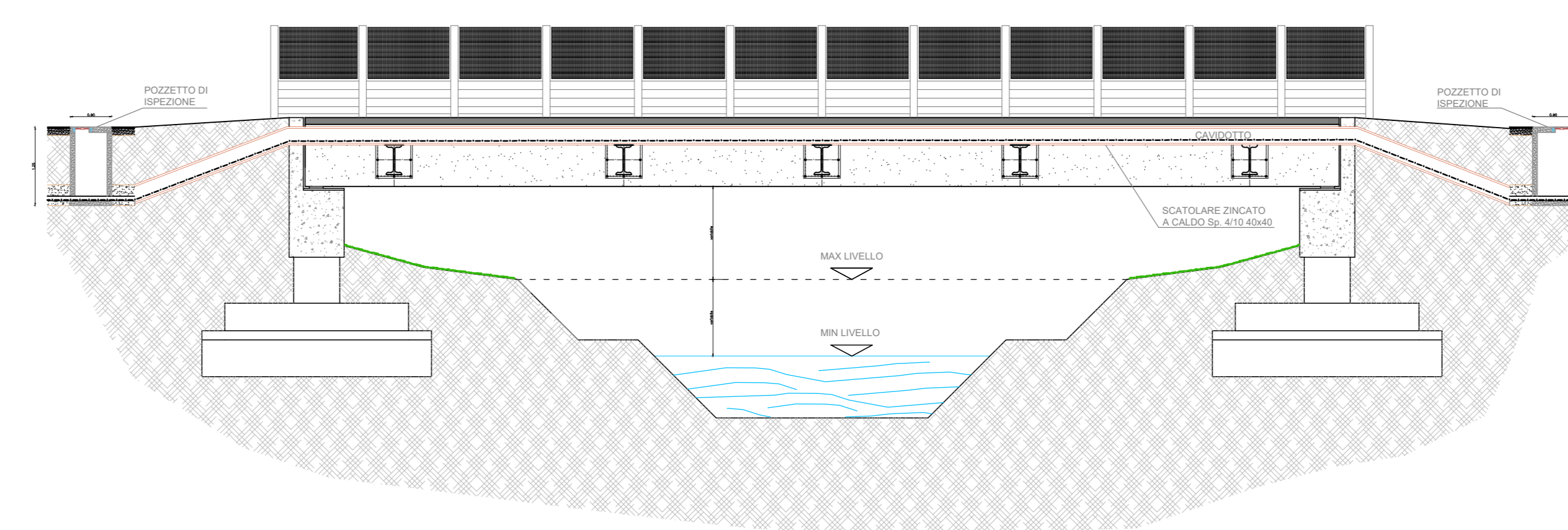
ATTRAVERSAMENTO CON SPINGITUBO (Scala 1:50)



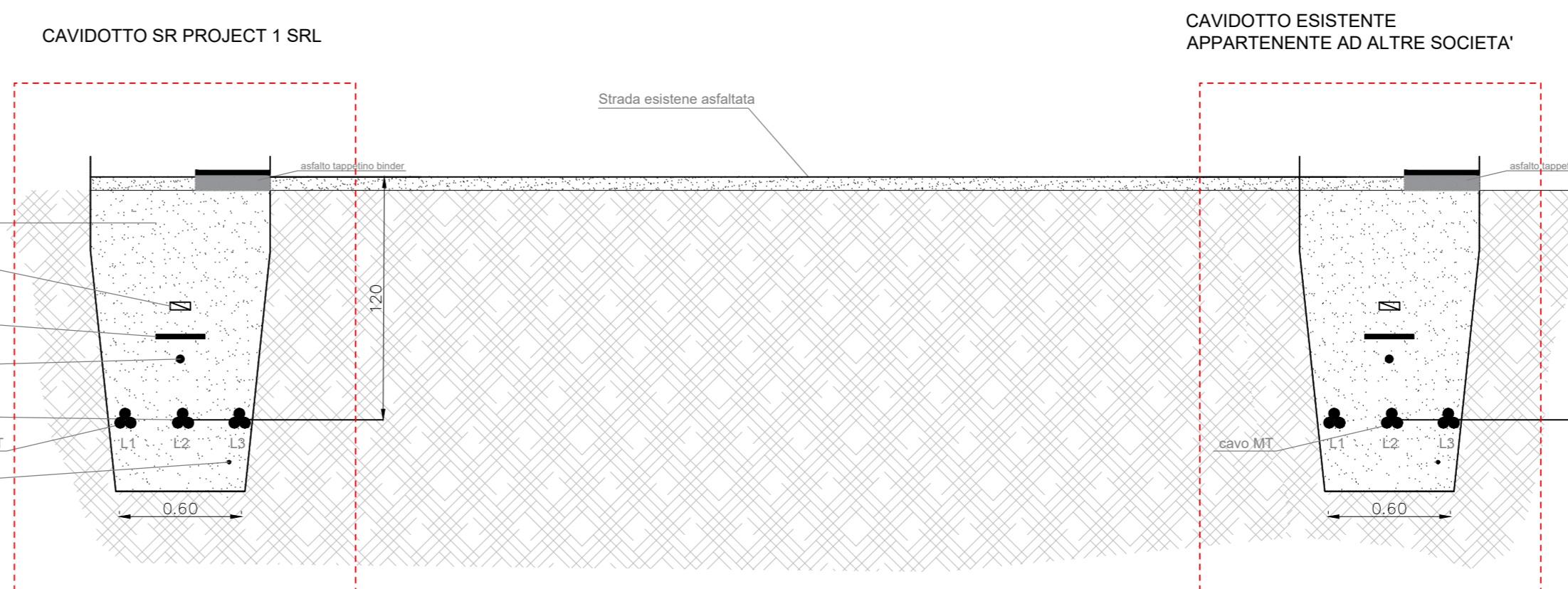
ATTRAVERSAMENTO PONTE
Pianta (Scala 1:50)



ATTRAVERSAMENTO PONTE (Scala 1:100)



Particolare tipo: soluzione di posa cavidotto in parallelo nei tratti di strada utilizzati anche da altre società per altri impianti 1:25



REGIONE PUGLIA
PROVINCIA DI FOGGIA
COMUNE DI CASTELLUCCIO DEI SAURI (FG)
COMUNE DI DELICETO (FG)

OGGETTO:
PROGETTO DEFINITIVO PER LA REALIZZAZIONE DI UN IMPIANTO AGRO-FOTOVOLTAICO NELLA LOCALITA' "TAMERICETO" DEL COMUNE DI CASTELLUCCIO DEI SAURI (FG) DELLA POTENZA DI PICCO IN DC PARI A 46.010,25 KWp e MASSIMA IN IMMISSIONE IN AC PARI A 35.000 KW E RELATIVE OPERE DI CONNESSIONE

ELABORATO N. E09	RISOLUZIONE TIPO DELLE INTERFERENZE PRESENTI LUNGO IL PERCORSO DEL CAVIDOTTO	Scala 1:25 1:50 1:100
COMMITTENTE	SR TARANTO SRL Via LARGO GUIDO D'ONEGANI,2 20121 - MILANO P.IVA 10706720967	
Studio Acustico	Dott. Tullio Ciccarone	FIRMA E TIMBRO IL TECNICO
Studio Geologico Idraulico	Dott. Tullio Ciccarone	 M.E. Free Srl Via Athena 29 Cap 86047 Capaccio Paestum P.Iva 04596750655 Ing. Giovanni Marsicano
Studio Archeologico	Dott. Antonio Mesisca	
Studio Paesaggistico e Agronomico	Dott. Luca Boursier	
Studio Naturalistico e Studio Ambientale	Dott. Giampaolo Pennacchioni	
Studio Elettrico	Dott. Giovanni Marsicano	
Strutturista	Ing. Giovanni Marsicano	
Studio Idraulico	Ing. Leonardo Pio Rosiello	

SPAZIO RISERVATO AGLI ENTI

Aggiornamenti	N°	Data	Cod. Stmg	Nome File	Eseguito da	Approvato da
Rev 0		DICEMBRE 2020	202000228	IT_CST_E_09	Geom. Mirko Petraglia	Ing. Giovanni Marsicano