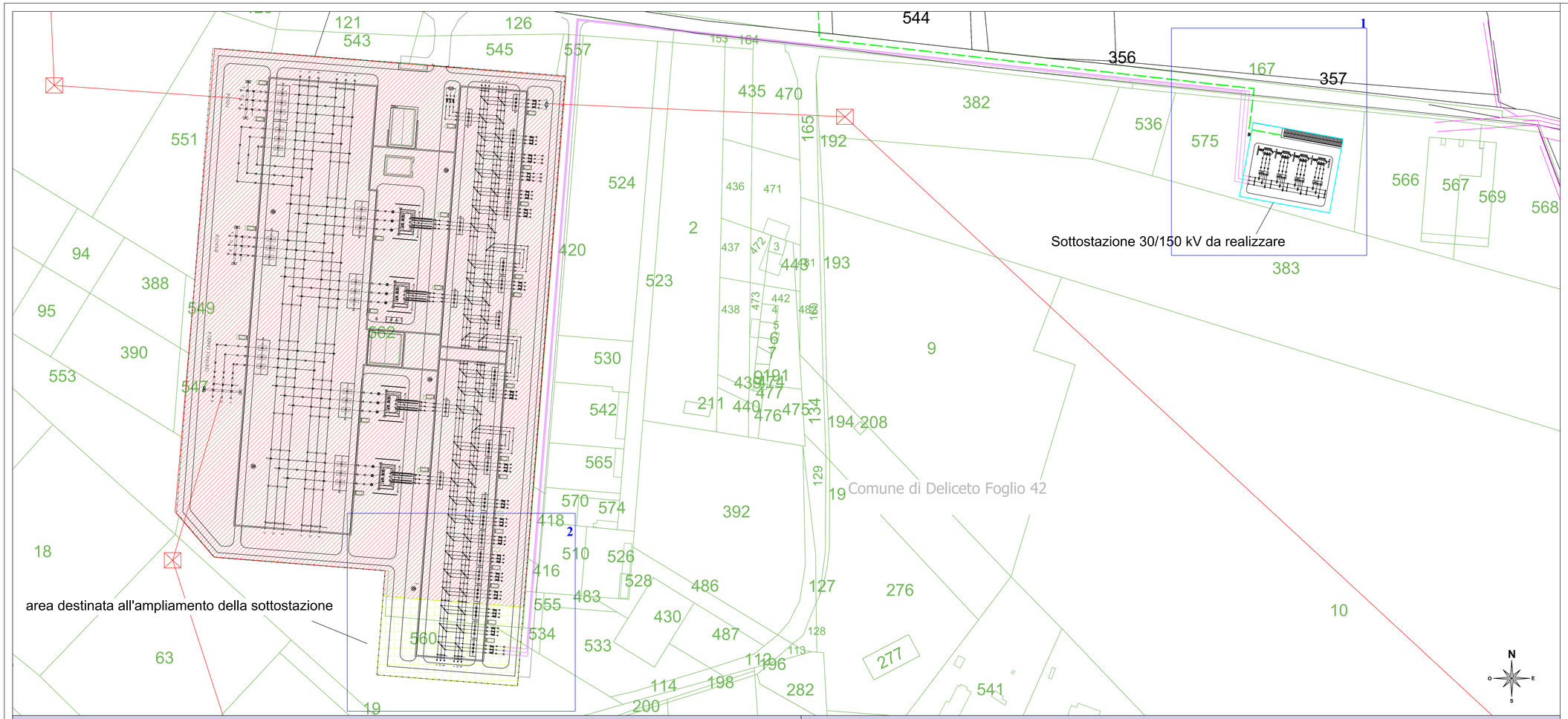

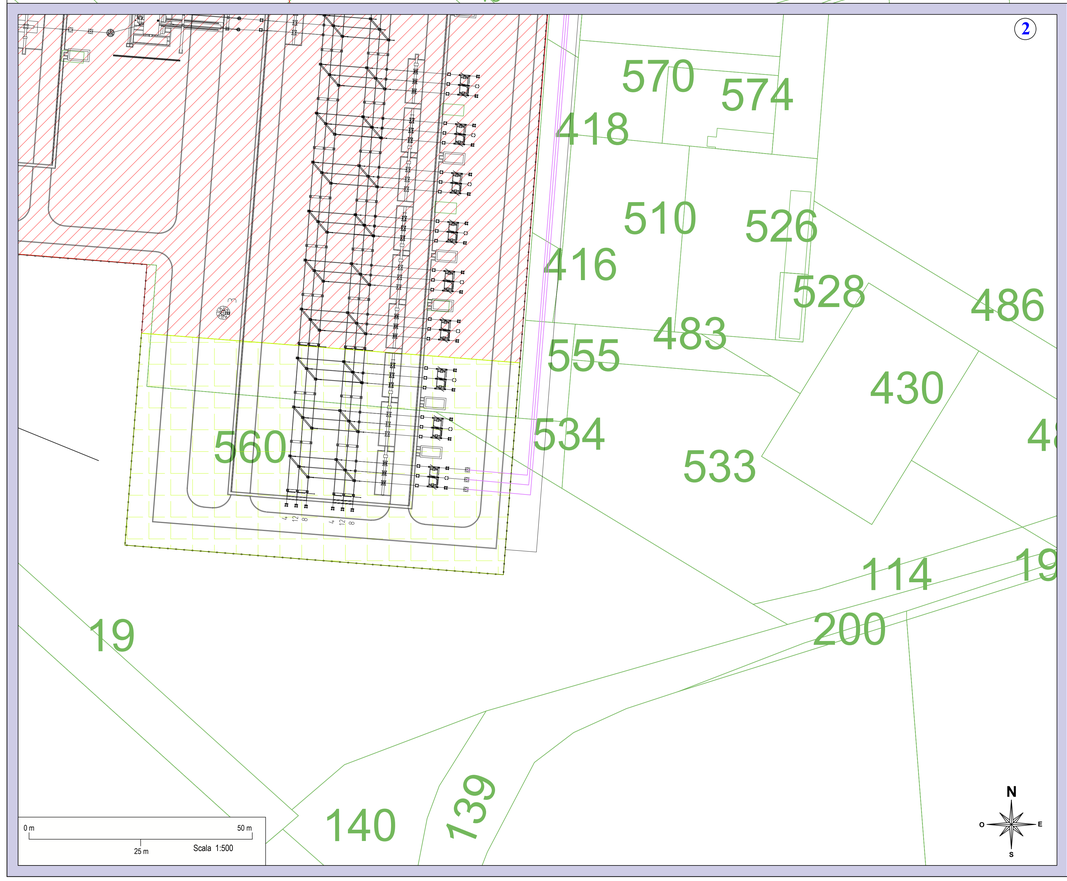

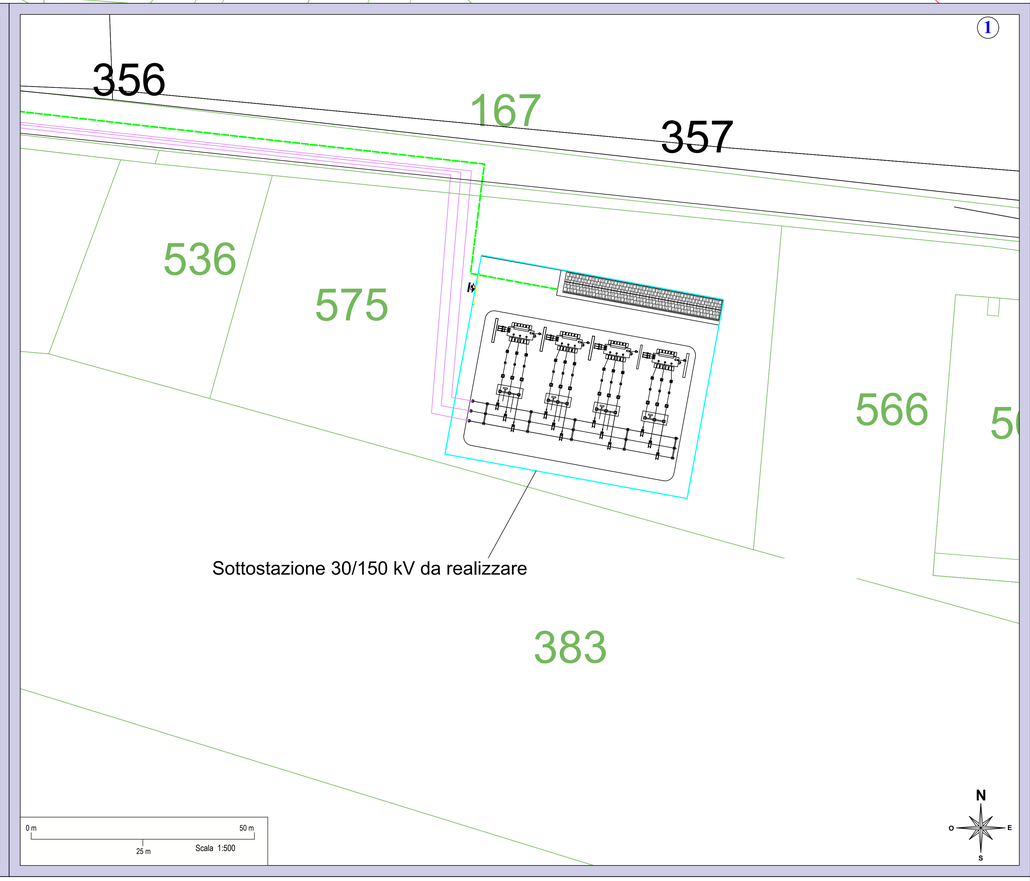

Legenda

- Linee aeree AT esistenti
- Percorso del cavidotto Sr Taranto Srl MT 30 kV Interrato - Lunghezza = circa 10 Km.
- Percorso del cavidotto Sr Taranto Srl AT 150 kV Interrato - Lunghezza = circa 880 m.
- Sottostazione 380/150 kV esistente - "Deliceto"
- Area destinata al futuro ampliamento della Sottostazione Deliceto
- Sottostazione 30/150 kV da realizzare

REGIONE PUGLIA

PROVINCIA DI FOGGIA

COMUNE DI CASTELLUCCIO DEI SAURI (FG)

COMUNE DI DELICETO (FG)

OGGETTO:

PROGETTO DEFINITIVO PER LA REALIZZAZIONE DI UN IMPIANTO AGRO-FOTOVOLTAICO NELLA LOCALITA' "TAMERICETO" DEL COMUNE DI CASTELLUCCIO DEI SAURI (FG) DELLA POTENZA DI PICCO IN DC PARI A 46.010,25 KWp e MASSIMA IN IMMISIONE IN AC PARI A 35.000 KW E RELATIVE OPERE DI CONNESSIONE

ELABORATO N. E15	Planimetria catastale AT/ MT Collegamento alla RTN: Planimetria di Inquadramento	Scala 1:1.000 1:500

COMMITTENTE	**SR TARANTO SRL** VIA LARGO GUIDO DONEGANI,2 20121 - MILANO P.IVA 10706720967

		FIRMA E TIMBRO IL TECNICO	PROGETTAZIONE E COORDINAMENTO
Studio Acustico	Dott. Tullio Ciccarone		M.E. Free Srl Via Athena,29 Cap 84047 Capaccio Paestum P.Iva 04596750655 Ing. Giovanni Marsicano
Studio Geologico Idraulico	Dott. Tullio Ciccarone		
Studio Archeologico	Dott. Antonio Mesisca		
Studio Paesaggistico e Agronomico	Dott. Luca Boursier		
Studio Naturalistico e Studio Ambientale	Dott. Giampaolo Pennacchioni		
Studio Elettrico	Dott. Giovanni Marsicano		
Strutturista	Ing. Giovanni Marsicano		
Studio Idraulico	Ing. Leonardo Pio Rosiello		

SPAZIO RISERVATO AGLI ENTI.

Aggiornamenti	N°	Data	Cod. Stmg	Nome File	Eseguito da	Approvato da
	Rev 0	DICEMBRE 2020	202000228	IT_CST_E_15	Geom. Mirko Petraglia	Ing.Giovanni Marsicano