


Legenda Unmig


- Legenda
- Permessi di ricerca - Aree
 - Concessioni di coltivazione - Aree
 - Concessioni di stoccaggio - Aree
 - Istanze di permesso di ricerca - Aree
 - Istanze di concessione di coltivazione - Aree
 - Istanze di concessione di stoccaggio - Aree
 - Centrali di raccolta e trattamento - Punti
 - Centrali di stoccaggio - Punti
 - Piattaforme e strutture marine - Punti
 - Collegamenti (schema) - Linee
 - Limite delle 12 miglia dalla linea di costa e dalle aree marine protette - Linee

Legenda


- Area di ubicazione impianto di progetto
- Percorso del cavidotto MT 30 kV Interrato - Lunghezza = circa 10 Km.
- Percorso del cavidotto AT 150 kV Interrato - Lunghezza = circa 880 m.
- Sottostazione 380/150 kV esistente denominata "Deliceto"
- Area destinata al futuro ampliamento della Sottostazione
- Sottostazione 30/150 kV da realizzare




REGIONE PUGLIA



PROVINCIA DI FOGGIA





COMUNE DI CASTELLUCCIO DEI SAURI (FG)



COMUNE DI DELICETO (FG)

OGGETTO:
PROGETTO DEFINITIVO PER LA REALIZZAZIONE DI UN IMPIANTO AGRO-FOTOVOLTAICO NELLA LOCALITA' "TAMERICETO" DEL COMUNE DI CASTELLUCCIO DEI SAURI (FG) DELLA POTENZA DI PICCO IN DC PARI A 46.010,25 KWp e MASSIMA IN IMMISIONE IN AC PARI A 35.000 KW E RELATIVE OPERE DI CONNESSIONE

ELABORATO N. G09	Layout di progetto ai titoli minerari UNMIG	Scala 1:50.000
COMMITTENTE	SR TARANTO SRL VIA LARGO GUIDO DONEGANI,2 20121 - MILANO P.IVA 10706720967	

Studio Acustico	Dott. Tullio Ciccarone	FIRMA E TIMBRO IL TECNICO 	PROGETTAZIONE E COORDINAMENTO  Via Athena,29 Cap 84047 Capaccio Paestum P.Iva 04596750655 Ing. Giovanni Marsicano
Studio Geologico Idraulico	Dott. Tullio Ciccarone		
Studio Archeologico	Dott. Antonio Mesisca		
Studio Paesaggistico e Agronomico	Dott. Luca Boursier		
Studio Naturalistico e Studio Ambientale	Dott. Giampaolo Pennacchioni		
Studio Elettrico	Dott. Giovanni Marsicano		
Strutturista	Dott. Giovanni Marsicano	SPAZIO RISERVATO AGLI ENTI	
Studio Idraulico	Ing. Rosiello Leonardo Pio		

Aggiornamenti	N°	Data	Cod. Stmg	Nome File	Eseguito da	Approvato da
		Rev 0	DICEMBRE 2020	202000228	IT_CST_G09	Geom. Mirko Petraglia

