



Lettera inviata solo tramite PEC. Sostituisce l'originale ai sensi dell'art. 43, comma 6, del DPR 445/2000 e art. 47, commi 1 e 2, d.lgs. 82/2005

Ministero della cultura

DIREZIONE GENERALE ARCHEOLOGIA, BELLE ARTI
E PAESAGGIO
SERVIZIO V

Al

Ministero della transizione ecologica
Direzione Generale per la Crescita Sostenibile
e la qualità dello Sviluppo
Divisione V - Sistemi di Valutazione Ambientale
[rif.:ID_VIP: 7311]
cress@pec.miniambiente.it
VA@pec.mite.gov.it

Class 34.43.01/ fasc. ABAP (GIADA)20.119.2/2019

ep.c.

Al Ministero della transizione ecologica
Commissione Tecnica PNRR-PNIEC
[rif.:ID_VIP: 7311]
compniec@pec.mite.gov.it

Allegati: 2

Oggetto: [ID_VIP: 7311] Procedura di Valutazione di Impatto Ambientale ai sensi dell'art.23 del D.Lgs 152/2006 relativa al progetto di un impianto eolico composto da n. 7 aerogeneratori, ciascuno di potenza nominale di 5,6 MW, e della potenza complessiva pari a 39,2 MW, da realizzarsi nel Comune di Castelpagano (BN), in località "Masseria Fattori" e "Masseria Richi", e delle relative opere di connessione alla RTN, da realizzarsi nei Comuni di Colle Sannita, Circello e Morcone, in provincia di Benevento.
Proponente: Cogein Energy S.r.l.
Richiesta di integrazioni

ep.c.

Alla Soprintendenza Archeologia Belle Arti e Paesaggio
per le province di Caserta e Benevento
mbac-sabap-ce@mailcert.beniculturali.it

Alla Soprintendenza Archeologia Belle Arti e Paesaggio
per il Molise
mbac-sabap-mol@mailcert.beniculturali.it

Al Servizio II - Scavi e tutela del patrimonio archeologico
mbac-dg-abap.servizio2@mailcert.beniculturali.it

Al Servizio III- Tutela del patrimonio storico, artistico e
architettonico
mbac-dg-abap.servizio3@mailcert.beniculturali.it

Alla Società Cogein Energy S.r.l.
cogeinenergy@pec.it

Alla Regione Campania Direzione Generale
501700 - Ciclo Integrato delle Acque e dei Rifiuti, Valutazioni
e Autorizzazioni Ambientali Staff Tecnico Amministrativo
501792 - Valutazioni Ambientali
staff.501792@pec.regione.campania.it

Alla Provincia Benevento
Servizio Gestione Integrata
Risorse Idriche-Ecologia
settore.tecnico@pec.provincia.benevento.it



MINISTERO
DELLA
CULTURA

SERVIZIO V "TUTELA DEL PAESAGGIO"

Via di San Michele 22, 00153 Roma - TEL. 06-6723.4554

PEC: mbac-dg-abap.servizio5@mailcert.beniculturali.it

PEO: dg-abap.servizio5@beniculturali.it

A

Al Comune Castelpagano
protocollo@pec.comune.castelpagano.bn.gov.it

Al Comune Circello
circello@pec.it

Al Comune Colle Sannita
comune.collesannita@pcert.it

Al Comune Morcone
protocollo.morcone.bn@asmepec.it

In riferimento al procedimento in epigrafe, si evidenzia a Codesta Direzione Generale per la Crescita Sostenibile e la qualità dello Sviluppo del MiTE che la Soprintendenza ABAP per le Province di Caserta e Benevento (d'ora in avanti Soprintendenza ABAP CE) con nota prot. 3227 del 16/02/2022 acquisita al nostro protocollo con n. 5818 del 16/02/2022, che si allega alla presente (**Allegato1**), e la Soprintendenza ABAP del Molise (d'ora in avanti Soprintendenza ABAP Mol) con nota prot. 2180 del 21/02/2022 acquisita al nostro protocollo con n. 6722 del 22/02/2022, che ugualmente si allega alla presente (**Allegato2**), hanno espresso la necessità, ai fini dell'espressione del parere di competenza, di integrare la documentazione relativa al progetto presentato in maniera tale da esplicitare, rispetto all'impianto eolico in oggetto ed alle relative opere elettriche connesse e infrastrutture, tutte le caratteristiche del contesto paesaggistico esteso alle "aree contermini" come definite dalle *Linee Guida* del D.M. 10/09/2010 e dell'impatto delle opere previste in progetto sul patrimonio culturale ricadente nei territori di propria competenza.

Per tutti gli ambiti considerati e compresi nelle aree contermini, come definite dalle Linee Guida del D.M. 10.09.2010 (Area Vasta d'Indagine – AVI), in considerazione di quanto richiesto dalle suddette Soprintendenze, si richiede:

1. relazione paesaggistica, ad integrazione di quella inviata, redatta ai sensi del DPCM 12.12.2005 punto 4 per interventi di grande impegno territoriale, corredata da tavola grafica con inserimento su base cartografica IGM in scala 1:25.000 dell'impianto eolico in oggetto e delle opere connesse, estesa alle aree contermini, in cui siano evidenziate:
 - le caratteristiche morfologiche dei luoghi (linee di crinale, punti sommitali, luoghi panoramici naturali, linee di compluvio);
 - la tessitura storica, sia vasta che minuta esistente: in particolare, il disegno paesaggistico (urbano e/o extraurbano), l'integrità di relazioni, storiche, vive simboliche dei sistemi di paesaggio storico esistenti (rurale, urbano, religioso, produttivo, agrario ecc.);
 - la ricognizione dei nuclei antichi, abazie, masserie, chiese rurali, torri, campanili, croci viarie, ed ulteriori elementi antropici puntuali di percezione visiva, con l'indicazione dei reciproci rapporti di visuale tra i detti beni,



MINISTERO
DELLA
CULTURA

SERVIZIO V "TUTELA DEL PAESAGGIO"

Via di San Michele 22, 00153 Roma - TEL. 06-6723.4554

PEC: mbac-dg-abap.servizio5@mailcert.beniculturali.it

PEO: dg-abap.servizio5@beniculturali.it

A

- l'eventuale struttura periurbana diffusa o aggregazione lineare recente;
 - il rapporto che l'intervento instaura con le infrastrutture (es. tratturi, tracciati storici, antiche masserie) e le reti esistenti naturali e artificiali;
 - l'individuazione di tutte le aree sottoposte a tutela ai sensi della parte II e della parte III del D.Lgs. 42/2004, nonché le principali strade di penetrazione dell'ambito paesaggistico considerato;
2. Carta dell'intervisibilità integrata con la localizzazione di tutti i beni culturali di cui alla parte II e III del D.lgs. 42/04 ricadenti nelle aree contermini all'impianto, sovrapposta alla precedente, che consenta di valutarne l'impatto visivo;
 3. Attestazione dell'inesistenza di territori sottoposti ad usi civici sui terreni interessati dall'intervento nel suo complesso ed eventuale planimetria con rappresentazione grafica e localizzazione degli stessi rispetto all'impianto;
 4. Ricognizione maggiormente circostanziata dei beni tutelati in base alla Parte Seconda del Codice dei Beni Culturali e del Paesaggio (sia con appositi DD.MM., sia ai sensi degli artt. 10 - 11 del medesimo Codice) ovvero sottoponibili a salvaguardia in ragione delle loro peculiarità (storiche, architettoniche, documentali, ecc.) esistenti nel contesto territoriale coinvolto dagli interventi e compresi nelle aree contermini. A titolo esemplificativo, si rileva che anche le pubbliche piazze, vie, strade e altri spazi aperti urbani di interesse artistico o storico sono vincolati in base all'art. 10 del D. Lgs. n. 42/2004 s.m.i. Inoltre, particolare attenzione deve essere rivolta ai borghi o complessi storici ed agli immobili rurali di interesse storico, al fine di salvaguardarli ai sensi di quanto disposto dal D.M. 6/10/2005 (rubricato come "*Individuazione delle diverse tipologie di architettura rurale presenti sul territorio nazionale e definizione i criteri tecnico scientifici*");

In particolare, integrazione dei precedenti punti, la Soprintendenza ABAP CE chiede, come da documento allegato (**Allegato 1**), che la documentazione presentata dalla Società sia integrata come di seguito esplicitato:

5. certificazioni da parte del Comune di Castelpagano, Circello, Colle Sannita e Morcone in cui sia espressamente dichiarata l'avvenuta ricognizione di vincoli paesaggistici di cui alla parte III del D.lgs. 42/04, dettagliate sull'individuazione dei diversi tipi di vincolo paesaggistico di cui agli artt. 136 e 142 del medesimo D.lgs. 42/04 complessivamente sussistenti negli ambiti territoriali interessati dalle opere, e di provvedimenti di tutela di cui alla parte II del medesimo d.lgs. 42/04 delle particelle interessate dalla realizzazione dell'intervento. Si precisa che detta attestazione deve essere resa espressamente anche nel caso in cui l'esito della ricognizione sia negativa;
6. tutta la documentazione tecnica, ad integrazione di quanto già prodotto, necessaria alla verifica della compatibilità paesaggistica degli interventi proposti, ai sensi dell'articolo 146, comma 3, del Codice dei beni culturali e del paesaggio di cui al decreto legislativo 22 gennaio 2004, n. 42, qualora siano previste



MINISTERO
DELLA
CULTURA

SERVIZIO V "TUTELA DEL PAESAGGIO"

Via di San Michele 22, 00153 Roma - TEL. 06-6723.4554

PEC: mbac-dg-abap.servizio5@mailcert.beniculturali.it

PEO: dg-abap.servizio5@beniculturali.it

A

opere ricadenti in ambiti sottoposti a tutela di cui alla parte III del d.lgs. 42/04 ovvero attestazione del competente ufficio comunale dalla quale si evidenzia che le opere previste rientrano tra quelle escluse dal D.P.R. 31/2017;

7. grafici di progetto (planimetrie dello stato attuale e di progetto corredato da eventuali particolari costruttivi) con indicazione puntuale degli interventi previsti in zone sottoposte alle disposizioni di tutela di cui alla parte terza del Codice dei beni culturali e del paesaggio, quali, ad esempio, a titolo esemplificativo ma non esaustivo: taglio di specie arboree e arbustive, interventi di livellamento del suolo, opere fuori terra, ecc.;
8. ad integrazione di quanto già inviato, si chiede di produrre ulteriori *render*/fotoinserimenti descrittivi dell'impatto visivo degli aerogeneratori in progetto assumendo come riferimento il contesto costituito dall'insieme dei punti di vista da cui l'impianto è visibile, anche in relazione alle aree boscate ai cui margini gli aerogeneratori si collocano e alla viabilità di attraversamento (percorsi, sentieri e cammini storici e panoramici di fruizione civica e turistica).

Il *rendering*/fotoinserimento deve avere le seguenti caratteristiche:

- essere realizzato su immagini ad alta definizione;
- essere realizzato in riferimento a punti di vista significativi, che consentano di apprezzare l'impatto dell'opera nel contesto che si caratterizza per l'alternanza di aree boscate e radure coltivate, attraversate dalla viabilità di collegamento;
- essere elaborato su immagini realizzate in piena visibilità (assenza di nuvole, nebbia, ect.);
- essere realizzato in riferimento a tutti i beni immobili sottoposti alle discipline del D.Lgs. 42/2004 (parte seconda e terza del codice dei beni culturali e del paesaggio) così come rilevabili dalle attestazioni di cui al punto 1 della presente comunicazione.

Inoltre, la Soprintendenza ABAP Mol, preso atto che l'impianto in esame risulta dislocato in area contermina ai beni appartenenti al patrimonio culturale della regione Molise, al fine di formulare una compiuta valutazione dell'impatto del progettato impianto sui beni appartenenti al patrimonio culturale molisano, ugualmente a completamento dei punti precedenti, chiede che la documentazione progettuale debba essere integrata con i seguenti elaborati:

9. realizzazione di *fotorendering* realistici, realizzati, con cielo sereno e assenza di foschia, lungo le principali strade di penetrazione dell'ambito, oltre che da quelle di crinale e dai punti panoramici. In particolar modo andrà riconsiderato il *fotorendering* relativo all'area archeologica di Monte Saraceno di Cercemaggiore in quanto il punto di osservazione è stato preso alla base della collina, anziché nel luogo panoramico sommitale dove sono presenti i resti di una fortificazione sannitica dalla quale domina tutta



MINISTERO
DELLA
CULTURA

SERVIZIO V "TUTELA DEL PAESAGGIO"

Via di San Michele 22, 00153 Roma - TEL. 06-6723.4554

PEC: mbac-dg-abap.servizio5@mailcert.beniculturali.it

PEO: dg-abap.servizio5@beniculturali.it

l'area beneventana;

10. i suddetti *fotorendering* realistici, andranno elaborati anche a falsi colori in modo da contraddistinguere gli impianti eolici esistenti, ciascuno di colore diverso, al fine di valutare l'incidenza dell'effetto cumulo.

Oltre quanto rappresentato dalle suddette Soprintendenza ABAP CE e Soprintendenza ABAP Mol, si richiede per tutti gli ambiti considerati e compresi nelle aree contermini, come definite dalle Linee Guida del D.M. 10.09.2010 (Area Vasta d'Indagine – AVI):

11. preso di atto di quanto rappresentato negli elaborati:

- TAV. 20-1 Carta di intervisibilità cumulata;
- TAV. 21 Analisi dei risultati Carta Intervisibilità cumulata;
- TAVV. da 19-1 a 19-9 Fotoinserimenti;

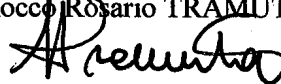
indicazione puntuale - in cartografia e in elenco - e rappresentazione - attraverso *rendering*/foto inserimenti - degli impianti alimentati da fonti rinnovabili progressi, realizzati, in corso di realizzazione e la cui istruttoria sia conclusa o in itinere che rientrano nel bacino di conterminazione definito ai sensi del D.M.10/09/2010, precisandone le distanze dall'impianto in epigrafe;

12. simulazione dell'interferenza visiva dell'impianto attraverso render e fotoinserimenti assumendo come punto di vista, oltre quanto indicato dalla Soprintendenza ABAP CE e dalla Soprintendenza ABAP Mol nei punti precedenti, la tappa SIQ3 del Sentiero Italia (cfr. https://sentieroitaliamappe.cai.it/index.php/view/map/?repository=sicaipubblico&project=SICAI_Pubblico).

Si resta in attesa di conoscere le determinazioni di codesta autorità competente in merito alla suddetta richiesta di integrazioni.

Il Responsabile del Procedimento – U.O.T.T. n. 11 - Arch. Maria Falcone
(e-mail: maria.falcone-01@beniculturali.it)

Il Dirigente del Servizio
Arch. Rocco Rosario TRAMUTOLA



MINISTERO
DELLA
CULTURA

SERVIZIO V "TUTELA DEL PAESAGGIO"

Via di San Michele 22, 00153 Roma - TEL. 06-6723.4554

PEC: mbac-dg-abap.servizio5@mailcert.beniculturali.it

PEO: dg-abap.servizio5@beniculturali.it



Ministero della cultura

DIREZIONE GENERALE ARCHEOLOGIA BELLE ARTI E PAESAGGIO
 SOPRINTENDENZA ARCHEOLOGIA BELLE ARTI E PAESAGGIO
 PER LE PROVINCE DI CASERTA E BENEVENTO
 CASERTA
 PALAZZO REALE - Viale Douhet, 2/A - 81100 CASERTA

Alla Direzione Generale ABAP
 Servizio V - Tutela del Paesaggio
 Pec: mbac-dg-abap.servizio5@mailcert.beniculturali.it

MIC|MIC_SABAP-CE_UO6|16/02/2022|0003227-P

E, p. c.
 Al Ministero della transizione ecologica
 Direzione Generale per la Crescita sostenibile e la qualità
 dello sviluppo - Direzione V - Sistemi di valutazione
 ambientale
 Pec: cress@pec.minambiente.it

Al Ministero della transizione ecologica
 Commissione Tecnica PNRR -PNIEC
 Pec: compniec@pec.mite.gov.it

Alla Società CogeinEnergy srl
 Pec: cogeinenergy@pec.it

Alla Regione Campania
 Direzione Generale per il ciclo integrato delle acque e dei
 rifiuti, Valutazioni e Autorizzazioni ambientali
 Pec: Staff.501792@pec.regione.campania.it

Alla Provincia di Benevento
 Pec: protocollo.generale@pec.provincia.benevento.it

Al Comune di Castelpagano
 Pec: protocollo@pec.comune.castelpagano.bn.gov.it

Al Comune di Morcone
 Pec: protocollo.morcone.bn@asmepec.it

Al Comune di Circello
 Pec: circello@pec.it

Al Comune di Colle Sannita
 Pec: comune.collesannita@pcert.it

Risposta al Foglio del 01/02/2022

Dir. Sex. N. 3494 - P

Class 34.43.01 52/05

..... Acquisito con Prot. n. 2209 - A del 02/02/2022



MINISTERO
 DELLA
 CULTURA

Soprintendenza Archeologia belle arti e paesaggio per le province di Caserta e Benevento
 Palazzo Reale - Viale Douhet, 2/A 81100 Caserta - Tel. 0823 277111 - Fax 0823 354516
 PEC: mbac-sabap-ce@mailcert.beniculturali.it
 PEO: sabap-ce@beniculturali.it
 SITO WEB: www.sopri-caserta.beniculturali.it

Oggetto: (ID_VP:7311) – Procedura di Valutazione di Impatto Ambientale ai sensi dell'art. 23 del D.Lgs. 152/2005 relativa al progetto di un impianto eolico composto da n. 7 aerogeneratori, ciascuno di potenza nominale di 5,6 MW e della potenza complessiva pari a 39, 2 MW da realizzarsi nel Comune di Castelpagano (BN), in località "Masseria Fattori" e "Masseria Richi" e delle relative opere di connessione alla RTN, da realizzarsi nei Comuni di Colle Sannita, Circello e Morcone, in provincia di Benevento..

In riferimento all'istanza di pronuncia di compatibilità ambientale ai sensi dell'art. 23 del d.lgs. 152/06 per la realizzazione del progetto in oggetto consistente nella realizzazione delle seguenti opere:

OPERE CIVILI

- Realizzazione della nuova viabilità interna al sito;
- Adeguamento della viabilità esistente esterna ed interna al sito;
- Realizzazione delle piazzole di stoccaggio;
- Esecuzione delle opere di fondazione degli aerogeneratori;
- Esecuzione dei cavidotti interni alle aree di cantiere;

OPERE IMPIANTISTICHE-INFRASTRUTTURALI ED ELETTRICHE

- installazione aerogeneratori;
- collegamenti elettrici in cavo, interessanti i comuni di Castelpagano, Circello, Colle Sannita e Morcone dove è localizzata la stazione di trasformazione;
- Stazione di trasformazione 30/150 Kv;
- Breve tratto di collegamento in cavo interrato tra la stazione di trasformazione e la stazione elettrica di smistamento

questa Soprintendenza,

comunica che ai fini dell'espressione del parere endoprocedimentale richiesto da Codesta Direzione Generale e finalizzato alla valutazione dell'impatto delle opere previste in progetto sul patrimonio culturale ricadente nei territori di propria competenza, è necessario acquisire la seguente documentazione:

1. attestazione da parte del Comune di Castelpagano, Circello, Colle Sannita e Morcone in cui sia espressamente dichiarata l'avvenuta ricognizione di vincoli paesaggistici di cui al D.lgs. 42/04 e di provvedimenti di tutela di cui alla parte II del medesimo d.lgs. 42/04 delle particelle interessate dalla realizzazione dell'intervento. Si precisa che detta attestazione deve essere resa espressamente anche nel caso in cui l'esito della ricognizione sia negativa;

2. relazione tecnica illustrativa e proposta di provvedimento ai sensi dell'art. 146 c. 7 del D. Lgs. 42/2004 qualora siano previste opere ricadenti in ambiti sottoposti a tutela di cui alla parte III del d.lgs. 42/04 ovvero attestazione del competente ufficio comunale dalla quale si evidenzia che le opere previste rientrano tra quelle escluse dal D.P.R. 31/2017 ;

3. copia conforme del verbale della Commissione locale qualora siano previste opere ricadenti in ambiti sottoposti a tutela di cui alla parte III del d.lgs. 42/04;

4. proposta di provvedimento di autorizzazione paesaggistica secondo quanto prescritto dall'art. 146 del D.Lgs. 42/2004 qualora siano previste opere ricadenti in ambiti sottoposti a tutela di cui alla parte III del d.lgs. 42/04;

5. relazione paesaggistica, ad integrazione di quella inviata, redatta ai sensi del DPCM 12.12.2005 punto 4 per interventi di grande impegno territoriale, con allegata cartografia di riferimento in scala 1:25000, nella quale devono essere descritti puntualmente lo stato dei luoghi, le caratteristiche morfologiche del contesto paesaggistico e dell'area d'intervento, così come di seguito dettagliato:

a) la tessitura storica, sia vasta che minuta esistente: in particolare, il disegno paesaggistico (urbano e/o extraurbano), l'integrità di relazioni, storiche, visive simboliche dei sistemi di paesaggio storico esistenti (rurale, urbano, religioso, produttivo, agrario ecc.);

b) l'eventuale struttura periurbana diffusa o aggregazione lineare recente;

c) il rapporto che l'intervento instaura con le infrastrutture (es. tratturi, tracciati storici, antiche masserie) e le reti esistenti naturali e artificiali;

6. chiarire se le opere previste in progetto ricadono in aree gravate da usi civici;

7. grafici di progetto (planimetrie dello stato attuale e di progetto corredato da eventuali particolari costruttivi) con indicazione puntuale degli interventi previsti in zone sottoposte alle disposizioni di tutela di cui alla parte terza del Codice dei beni culturali e del paesaggio, quali, ad esempio, a titolo esemplificativo ma non esaustivo: taglio di specie arboree e arbustive, interventi di livellamento del suolo, opere fuori terra, ecc.;

8. carta della intervisibilità dell'impianto integrata con la localizzazione di tutti i beni culturali di cui alla parte II e III del D.lgs. 42/04 ricadenti nelle aree contermini dell'impianto che consentano di valutarne l'impatto visivo;

9. ad integrazione di quanto già inviato, si chiede di produrre ulteriori *render/fotoinserti* descrittivi dell'impatto visivo degli aerogeneratori in progetto assumendo come riferimento il contesto costituito dall'insieme dei punti di

SOPRINTENDENZA ARCHEOLOGIA BELLE ARTI E PAESAGGIO PER LE PROVINCE DI CASERTA E BENEVENTO

Palazzo Reale – Viale Douhet, 2/A 81100 Caserta – Tel. 0823 277111 - Fax 0823 354516

PEC: mbac-sabap-ce@mailcert.beniculturali.it

PEO: sabap-ce@beniculturali.it


SITO WEB: www.sopri-caserta.beniculturali.it

vista da cui l'impianto è visibile, anche in relazione alle aree boscate ai cui margini gli aerogeneratori si collocano e alla viabilità di attraversamento (percorsi, sentieri e cammini storici e panoramici di fruizione civica e turistica).

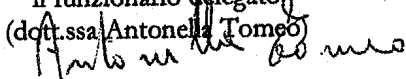
Il rendering/fotoinserimento deve avere le seguenti caratteristiche:

- essere realizzato su immagini ad alta definizione;
- essere realizzato in riferimento a punti di vista significativi, che consentano di apprezzare l'impatto dell'opera nel contesto che si caratterizza per l'alternanza di aree boscate e radure coltivate, attraversate dalla viabilità di collegamento;
- essere elaborato su immagini realizzate in piena visibilità (assenza di nuvole, nebbia, ect.);
- essere realizzato in riferimento a tutti i beni immobili sottoposti alle discipline del D.Lgs. 42/2004 (parte seconda e terza del codice dei beni culturali e del paesaggio) così come rilevabili dalle attestazioni di cui al punto 1 della presente comunicazione.

Il funzionario architetto
(arch. Antonio Friello)



Per Il Soprintendente
(dott. Mario Pagano)
il funzionario delegato
(dott.ssa Antonella Tomeo)



Tel : 0823-277537

e-mail : antonio.friello@beniculturali.it



Ministero della cultura

Direzione generale archeologia belle arti e paesaggio

Soprintendenza archeologia belle arti e paesaggio del Molise

Alla Direzione Generale Archeologia, Belle Arti
e Paesaggio – Servizio V

e p.c. Alla Sabap per le province di BN e CE
PEC: mbac-sabap-ce@mailcert.beniculturali.it

Rif. Nota prot. n. 3494 del 01/02/2022
(Ns prot. n. 1384 del 03/02/2022)

Rif. Nota prot. n. 6315 del 18/02/2022
(Ns prot. n. 2149 del 18/02/2022) sollecito

Oggetto: (ID VIP 7311) – CASTELPAGANO (BN) – Progetto di un impianto eolico composto da n.7 aerogeneratori, ciascuno della potenza nominale di 5,6 MW, e della potenza complessiva pari a 39,2 MW, da realizzarsi nel Comune di Castelpagano (BN) in loc. Masseria Fattori e Masseria Richi e delle relative opere di connessione alla RTN da realizzarsi nei Comuni di Colle Sannita, Circello e Morcone (BN).

Proponente: COGEIN Energy S.r.l.

Procedura di VALUTAZIONE DI IMPATTO AMBIENTALE ai sensi dell'art. 23 del D. Lgs n. 152/2006.

Richiesta di valutazione della adeguatezza e completezza della documentazione progettuale, ai sensi dell'art. 27, co.5 del D. Lgs. 152/2006.

RICHIESTA DOCUMENTAZIONE INTEGRATIVA.

In riferimento alla nota di codesta Direzione indicata a margine, riguardante la verifica dell'adeguatezza e completezza della documentazione pubblicata, in merito al procedimento di Valutazione di impatto ambientale ai sensi dell'art. 23 del D.Lgs. 42/2004,

preso atto che l'impianto in esame risulta dislocato in area contermina ai beni appartenenti al patrimonio culturale della regione Molise,

questa Soprintendenza al fine di formulare una compiuta valutazione dell'impatto del progettato impianto sui beni appartenenti al patrimonio culturale molisano, chiede che la documentazione progettuale debba essere integrata con i seguenti elaborati:

- tavola grafica con inserimento su base cartografica IGM in scala 1:25.000 dell'impianto eolico in oggetto e delle opere connesse, estesa alle aree contermini, come definite dalle Linee Guida del D.M. 10.09.2010, in cui siano evidenziate le caratteristiche morfologiche dei luoghi, (linee di crinale, punti sommitali, luoghi panoramici naturali, linee di compluvio), la tessitura storica del contesto paesaggistico (nuclei antichi, abazie, masserie, chiese rurali, torri, campanili, croci viarie, ed ulteriori elementi antropici puntuali di percezione visiva), l'indicazione dei reciproci rapporti di visuale tra i detti beni. Sulla stessa cartografia andranno individuate anche tutte le aree sottoposte a tutela ai sensi



Soprintendenza archeologia belle arti e paesaggio del Molise

Salita San Bartolomeo 10 - 86100 CAMPOBASSO - tel. 0874-4271 - CF 8000369070

PEC: mbac-sabap-mol@mailcert.beniculturali.it

PEO: sabap-mol@beniculturali.it



Ministero della cultura

Direzione generale archeologia belle arti e paesaggio

Soprintendenza archeologia belle arti e paesaggio del Molise

della parte II e della parte III del D.Lgs. 42/2004, nonché le principali strade di penetrazione dell'ambito paesaggistico considerato;

- carta dell'intervisibilità sovrapposta alla precedente tavola grafica;
- realizzazione di fotorendering realistici realizzati, con cielo sereno e assenza di foschia, lungo le principali strade di penetrazione dell'ambito, oltre che da quelle di crinale e dai punti panoramici. In particolar modo andrà riconsiderato il fotorendering relativo all'area archeologica di Monte Saraceno di Cercemaggiore in quanto il punto di osservazione è stato preso alla base della collina, anziché nel luogo panoramico sommitale dove sono presenti i resti di una fortificazione sannitica dalla quale si domina tutta l'area beneventana;
- i suddetti fotorendering realistici, andranno elaborati anche a falsi colori in modo da contraddistinguere gli impianti eolici esistenti, ciascuno di colore diverso, al fine di valutare l'incidenza dell'effetto cumulo;

Il referente per l'istruttoria

Ing. Domenico Fornaro

La Soprintendente
Dott.ssa Dora Catalano

Firmato digitalmente da

DORA CATALANO

CN = CATALANO DORA
O = MINISTERO PER I BENI E
LE ATTIVITA' CULTURALI
C = IT



Soprintendenza archeologia belle arti e paesaggio del Molise
Salita San Bartolomeo 10 - 86100 CAMPOBASSO - tel. 0874-4271 - CF 8000369070
PEC: mbac-sabap-mol@mailcert.beniculturali.it
PEO: sabap-mol@beniculturali.it