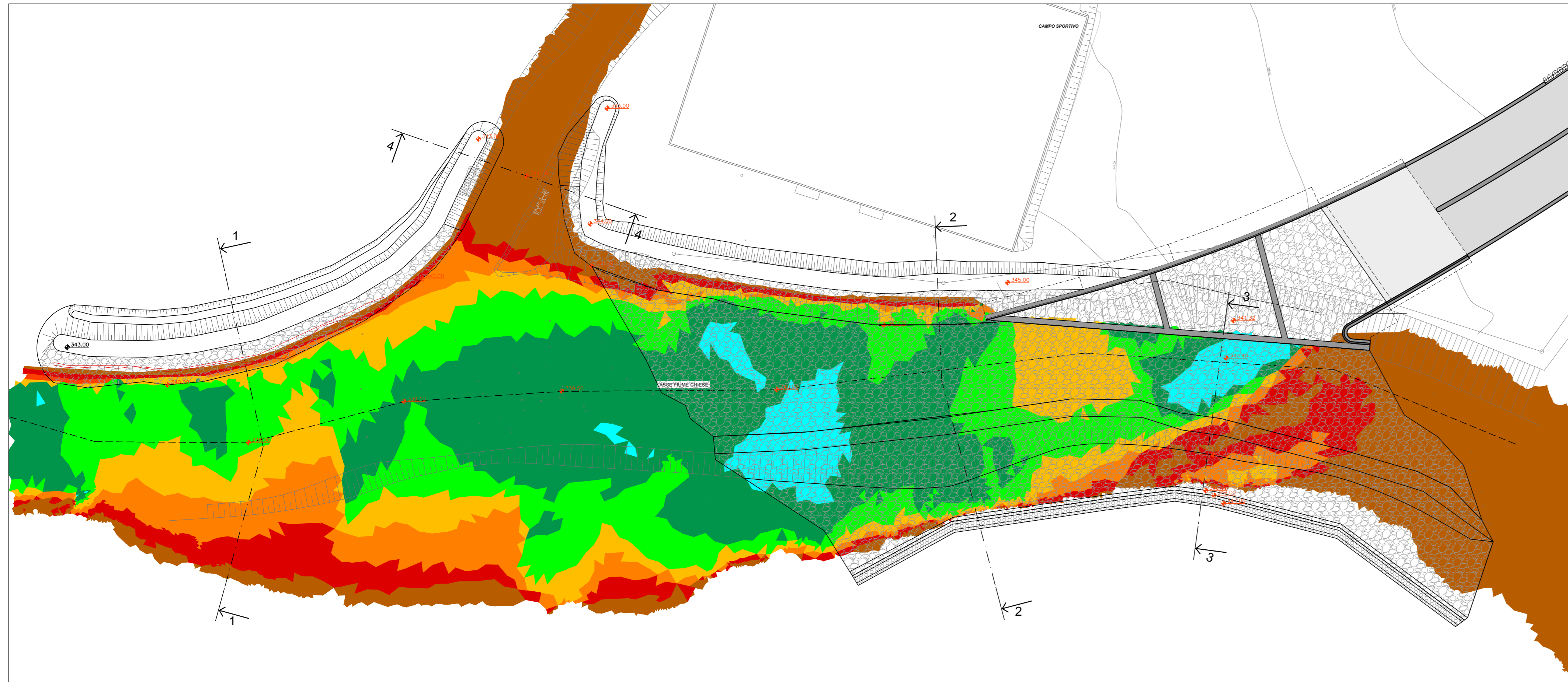
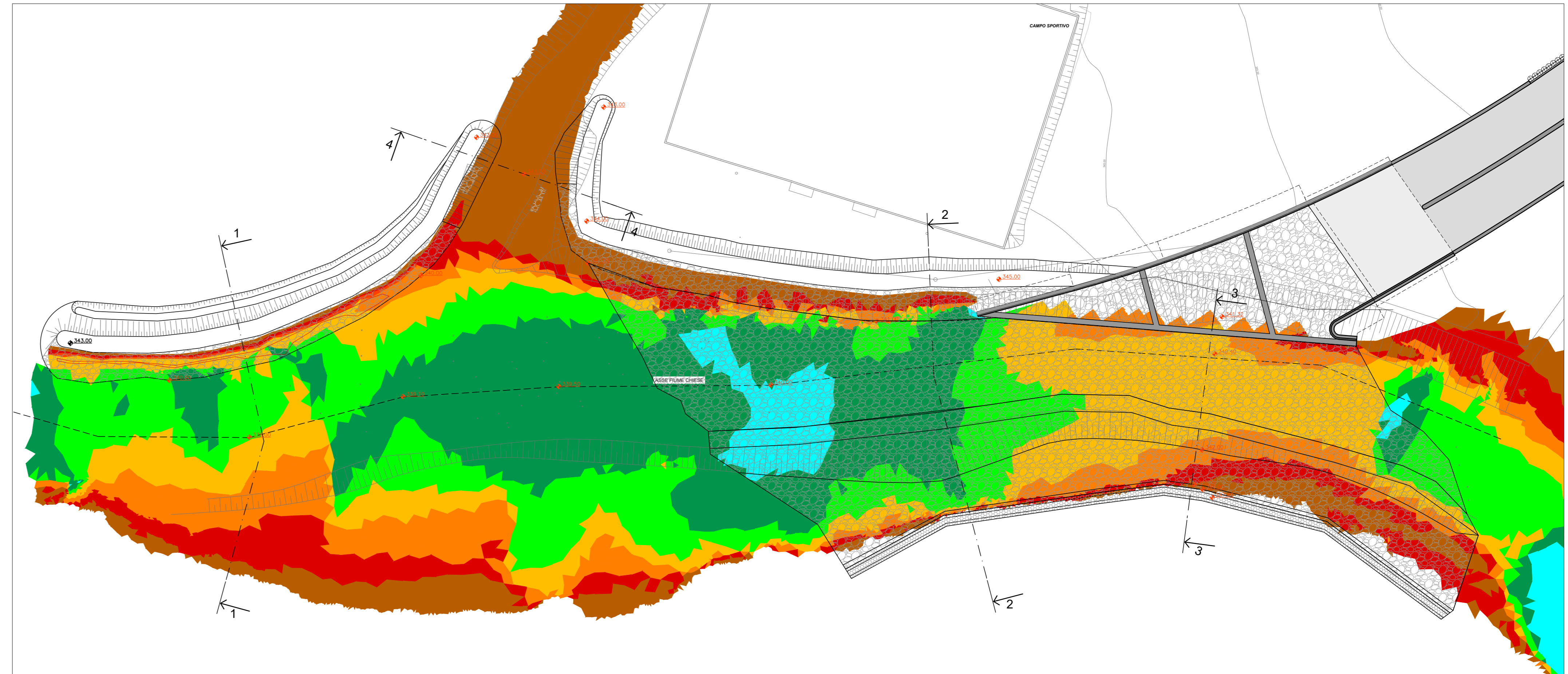


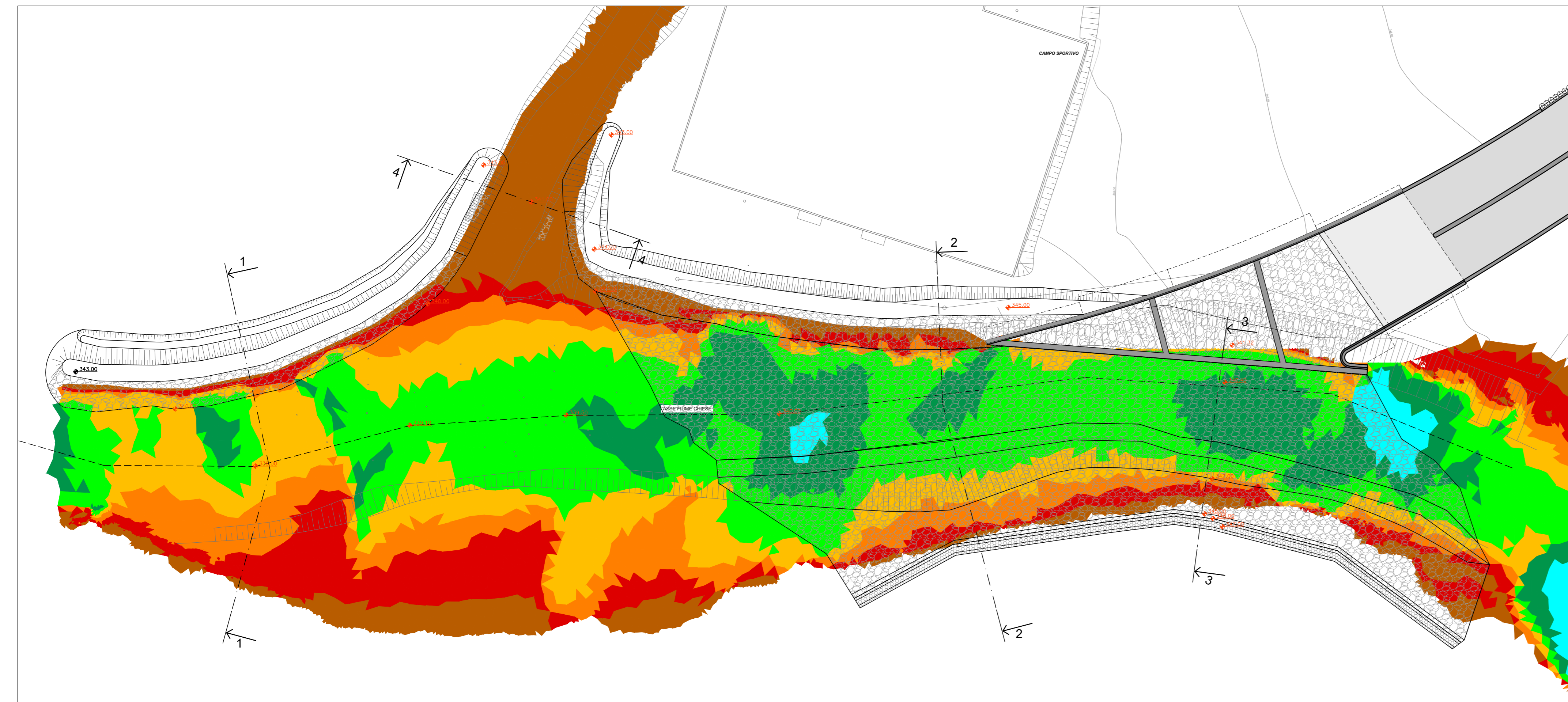
PLANIMETRIA ANDAMENTO VELOCITA' - Q=330mc/s - scala 1:500



PLANIMETRIA ANDAMENTO VELOCITA' - Q=220mc/s dal Chiese + 110 mc dalla galleria - scala 1:500

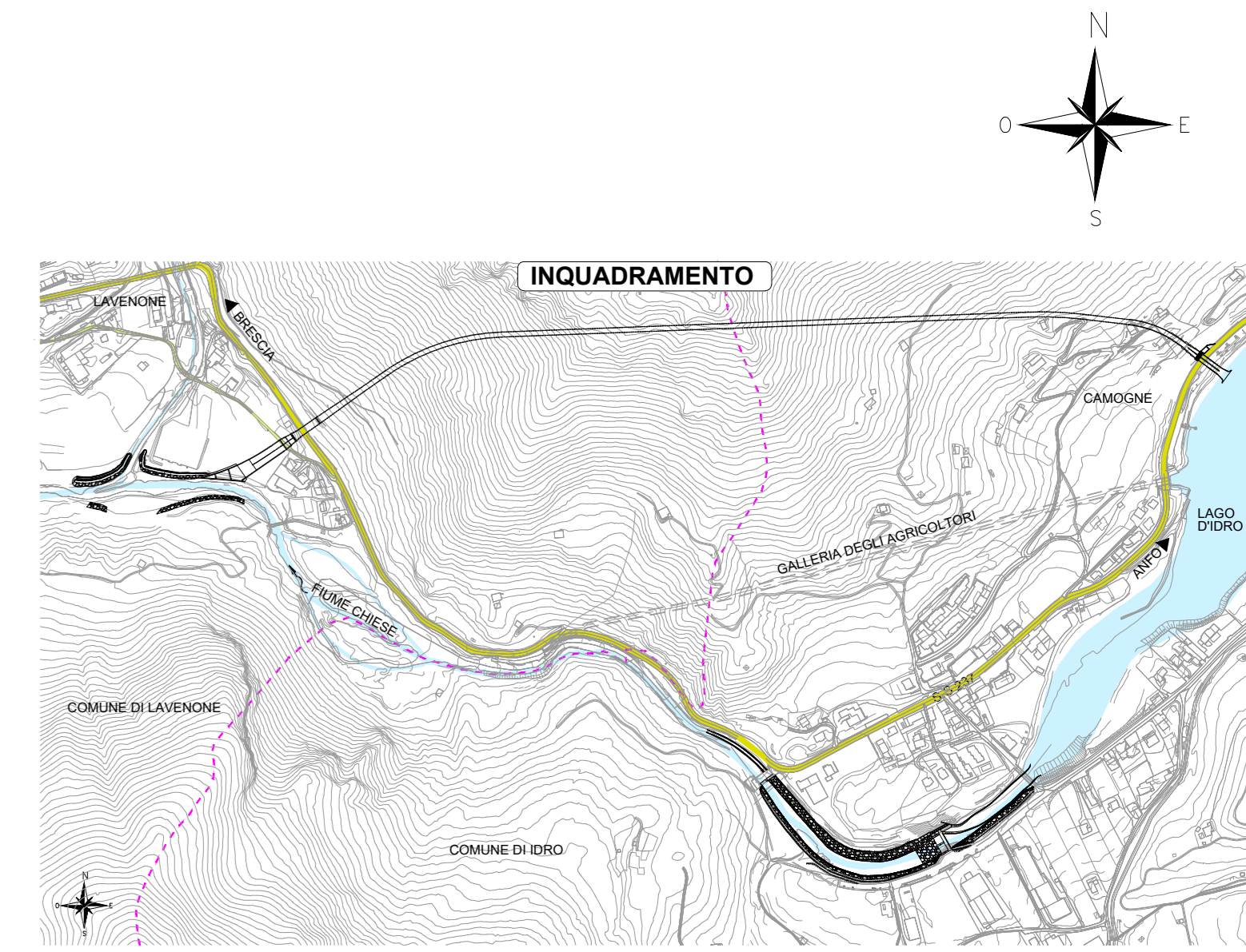


PLANIMETRIA ANDAMENTO VELOCITA' - Q=220mc/s dal Chiese - scala 1:500



Legenda velocità acqua

- 0 - 1 m/s
- 1 - 2 m/s
- 2 - 3 m/s
- 3 - 4 m/s
- 4 - 5 m/s
- 5 - 6 m/s
- 6 - 7 m/s



AIPo
Agenzia Interregionale per il fiume Po

Regione Lombardia

**NUOVE OPERE DI REGOLAZIONE
PER LA MESSA IN SICUREZZA DEL LAGO D'IDRO**

PROGETTO ESECUTIVO
SISTEMAZIONE ALVEO
ZONA DI SBOCCO GALLERIA
Pianta andamento velocità

Fase	Ambito	Opera	Argomento	Progresso	Tipo elaborato	Revisione
FE	ALV	Z5B	GE	002	PT	A
Redatto	Sub	Convalida	Approvato	Sub	Dis	Dis
F. Salmistrano	N. M. Colombo	S. Croci		1:500		30/09/22

Il RESPONSABILE UNICO DEL PROCEDIMENTO
Ing. M. Vergnani

RESPONSABILE INTEGRAZIONE
PRESTAZIONI SPECIALISTICHE
ALPINA S.p.A.
Ing. Paola Erba

PROGETTAZIONE
ETATEC STUDIO PROLETTI S.r.l.
Ing. Stefano Croci

REV.	DATA	OGGETTO REVISIONE	REDATTO	CONTROLLATO	APPROVATO
A	30/09/2022	Prima emissione	F. Salmistrano	N. M. Colombo	S. Croci
-	-	-	-	-	-
-	-	-	-	-	-