COMUNE DI IDRO
ESTRATTO CARTA DI USO DEL SUOLO
P.G.T. (PIANO DI GOVERNO DEL TERRITORIO)

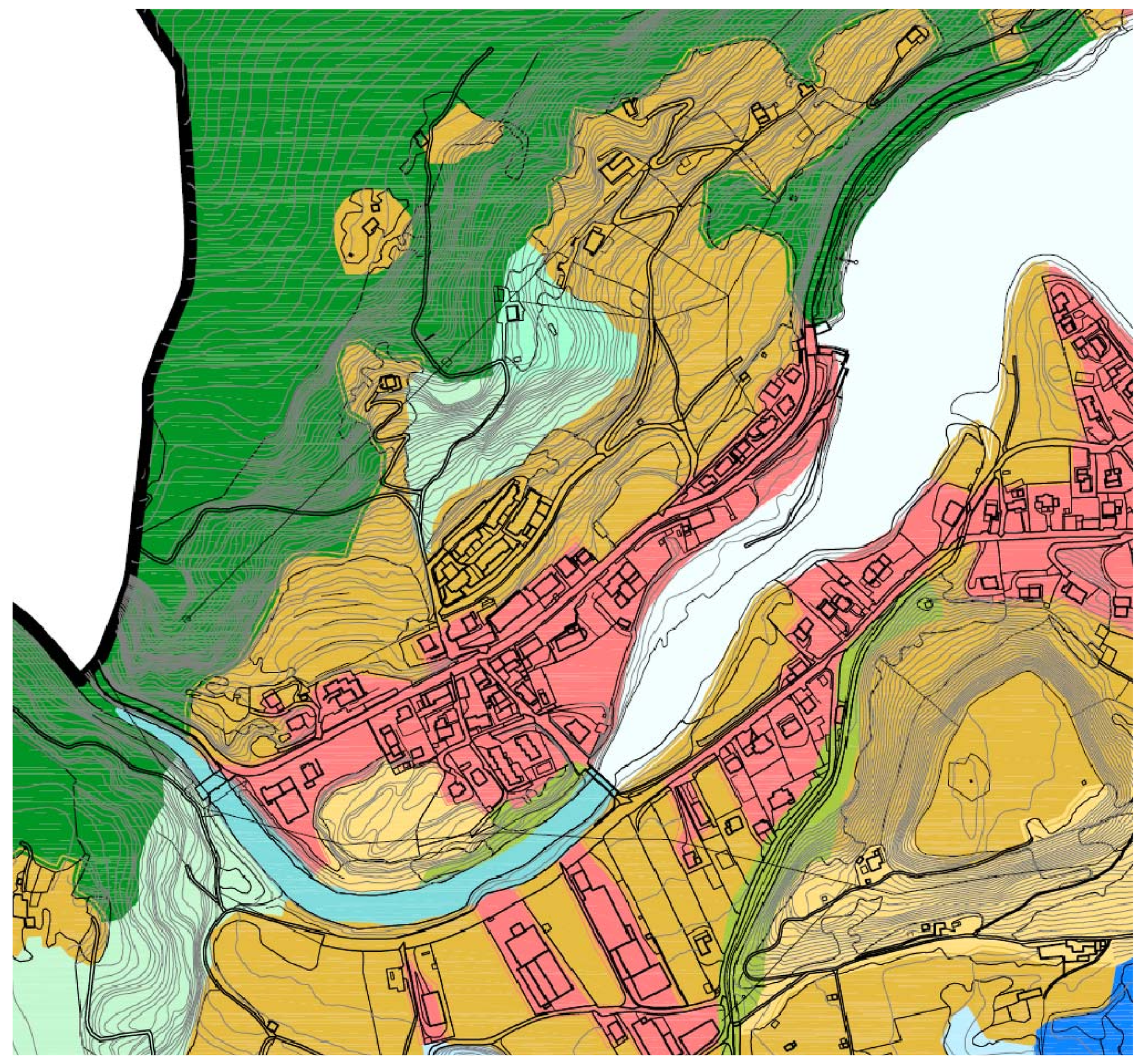

legenda

limiti amministrativi
confine comunale • sistema informativo territoriale della regione Lombardia

aree idriche
A2, laghi, bacini, specchi d'acqua • destinazione d'uso dei suoli agricoli e forestali (DUSAF)

aree a bosco
B1d, boschi di latifoglie governati a ceduo • destinazione d'uso dei suoli agricoli e forestali (DUSAF)
B1u, vegetazione arbustiva e arborea di ambiente ripariale • destinazione d'uso dei suoli agricoli e forestali (DUSAF)
B4, boschi di conifere • destinazione d'uso dei suoli agricoli e forestali (DUSAF)
B5d, boschi misti di conifere e di latifoglie governati a ceduo • destinazione d'uso dei suoli agricoli e forestali (DUSAF)
B7, rimboschimenti recenti • destinazione d'uso dei suoli agricoli e forestali (DUSAF)

aree legnose agrarie
L1, frutteti e frutti minori • destinazione d'uso dei suoli agricoli e forestali (DUSAF)

aree a vegetazione naturale
N1, vegetazione palustre e delle torbiere • destinazione d'uso dei suoli agricoli e forestali (DUSAF)
N3, vegetazione rupestre e dei detriti • destinazione d'uso dei suoli agricoli e forestali (DUSAF)
N5, vegetazione dei greti • destinazione d'uso dei suoli agricoli e forestali (DUSAF)
N8, vegetazione arbustiva e cespuglieti • destinazione d'uso dei suoli agricoli e forestali (DUSAF)
N8i, vegetazione arbustiva e cespuglieti: con individui a portamento arboreo o macchie in avanzata evoluzione • destinazione d'uso dei suoli agricoli e forestali (DUSAF)
N8i, vegetazione arbustiva e cespuglieti: vegetazione incolta • destinazione d'uso dei suoli agricoli e forestali (DUSAF)

aree a prato
P4, prati e pascoli • destinazione d'uso dei suoli agricoli e forestali (DUSAF)
P4a, prati e pascoli: presenza di essenze arboree isolate • destinazione d'uso dei suoli agricoli e forestali (DUSAF)

aree sterili
R1, accumuli detritici e affioramenti litoidi privi di vegetazione • destinazione d'uso dei suoli agricoli e forestali (DUSAF)
R2, aree estrattive • destinazione d'uso dei suoli agricoli e forestali (DUSAF)
R5, aree sabbiose, ghiaiose e spiagge • destinazione d'uso dei suoli agricoli e forestali (DUSAF)

aree seminative
S1, seminativo semplice • destinazione d'uso dei suoli agricoli e forestali (DUSAF)
S2, seminativo arborato • destinazione d'uso dei suoli agricoli e forestali (DUSAF)
S3l, vivai interessati prevalentemente da colture di essenze legnose agrarie forestali ed ornamentali • destinazione d'uso dei suoli agricoli e forestali (DUSAF)

aree urbanizzate
U, aree urbanizzate ed infrastrutturate • destinazione d'uso dei suoli agricoli e forestali (DUSAF)

aree estrattive
limite piano provinciale cave 1990 (D.C.R. n. IV/1969 del 21.03.1990)
• piano provinciale cave 2002-2011
aree introdotte con revisione regionale (D.C.R. n. VII/1159 del 03.03.1999)
• piano provinciale cave 2002-2011

COMUNE DI IDRO
ESTRATTO CARTA PROGRAMMAZIONE SOVRACCOMUNALE
P.G.T. (PIANO DI GOVERNO DEL TERRITORIO)

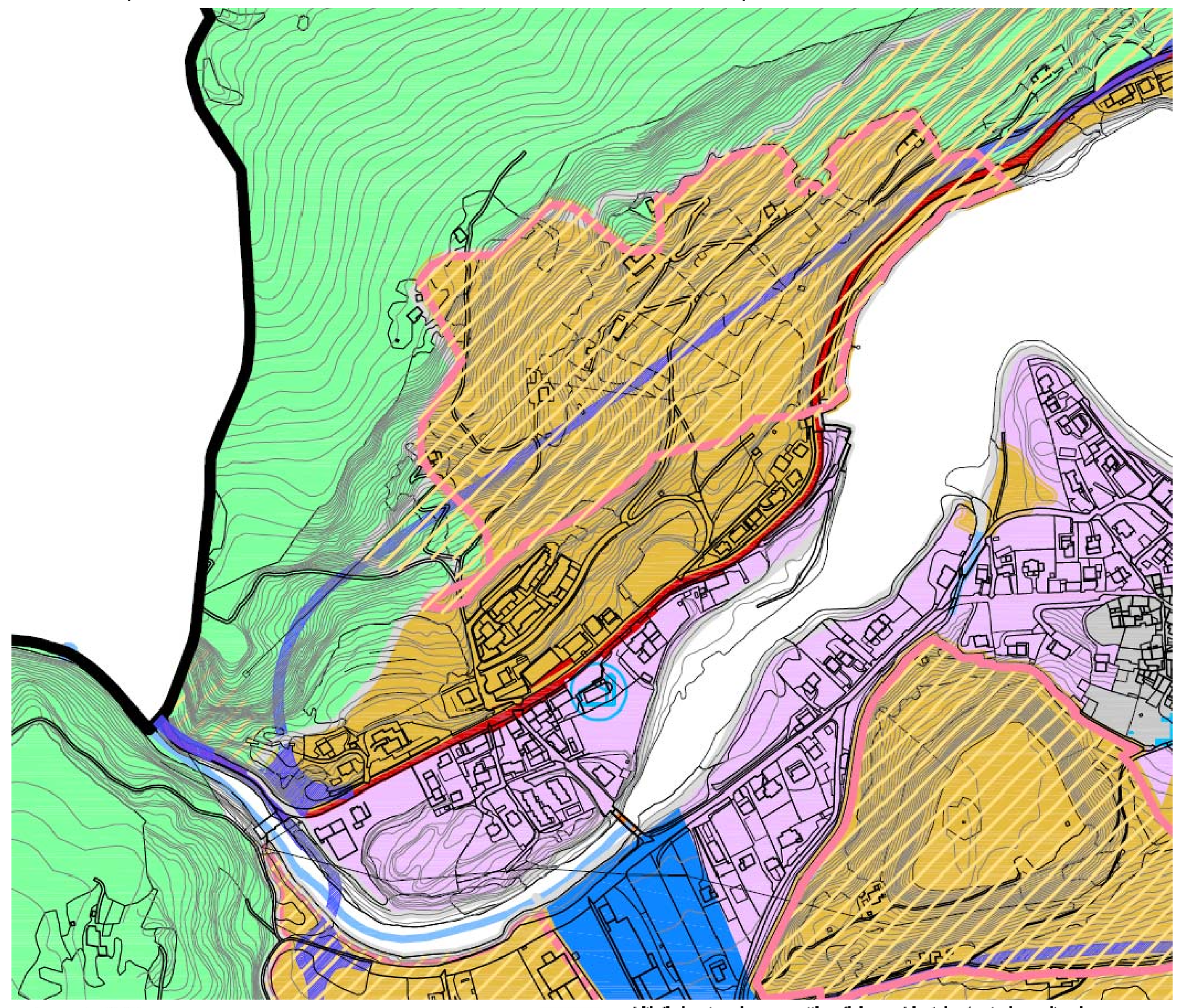

legenda PGT

componenti del paesaggio fisico e naturale
perimetro comunale • sistema informativo territoriale della regione Lombardia
strade provinciali in progetto • piano del traffico della viabilità extraurbana, prov. di Brescia, 09.2007
aree a pascoli e prati • piano territoriale di coordinamento della provincia di Brescia
aree a latifoglie • piano territoriale di coordinamento della provincia di Brescia
aree a conifere • piano territoriale di coordinamento della provincia di Brescia
aree a terrazzi naturali • piano territoriale di coordinamento della provincia di Brescia
crinali e loro ambiti di tutela • piano territoriale di coordinamento della provincia di Brescia
corpi idrici principali • piano territoriale di coordinamento della provincia di Brescia

componenti del paesaggio storico culturale
rete stradale storica principale • piano territoriale di coordinamento della provincia di Brescia
rete stradale storica secondaria • piano territoriale di coordinamento della provincia di Brescia
chiesa, parrocchia, pieve, santuario • piano territoriale di coordinamento della provincia di Brescia
santella, edicola sacra, cappella • piano territoriale di coordinamento della provincia di Brescia
centrale idroelettrica • piano territoriale di coordinamento della provincia di Brescia

ambiti di elevato valore percettivo, fisico-ambientale e/o storico-culturale • piano territoriale di coordinamento della provincia di Brescia
contesti di rilevanza storico-testimoniale • piano territoriale di coordinamento della provincia di Brescia
luoghi di rilevanza paesistica e percettiva • piano territoriale di coordinamento della provincia di Brescia
itinerari di fruizione paesistica • piano territoriale di coordinamento della provincia di Brescia

componenti del paesaggio urbano
centri e nuclei storici • piano territoriale di coordinamento della provincia di Brescia
aree produttive (realizzate) • piano territoriale di coordinamento della provincia di Brescia
aree urbanizzate • piano territoriale di coordinamento della provincia di Brescia
ambiti delle trasformazioni condizionate • piano territoriale di coordinamento della provincia di Brescia

componenti di criticità e degrado del paesaggio
aree estrattive • piano territoriale di coordinamento della provincia di Brescia
ambito territoriale estrattivo (ATE 3) • rif. D.C.R. 25.11.2004 n. VII/1114
fascia prealpina-paesaggi dei laghi insubrici • piano territoriale paesistico della regione Lombardia

COMUNE DI IDRO
ESTRATTO CARTA VINCOLI AMBIENTALI
P.G.T. (PIANO DI GOVERNO DEL TERRITORIO)

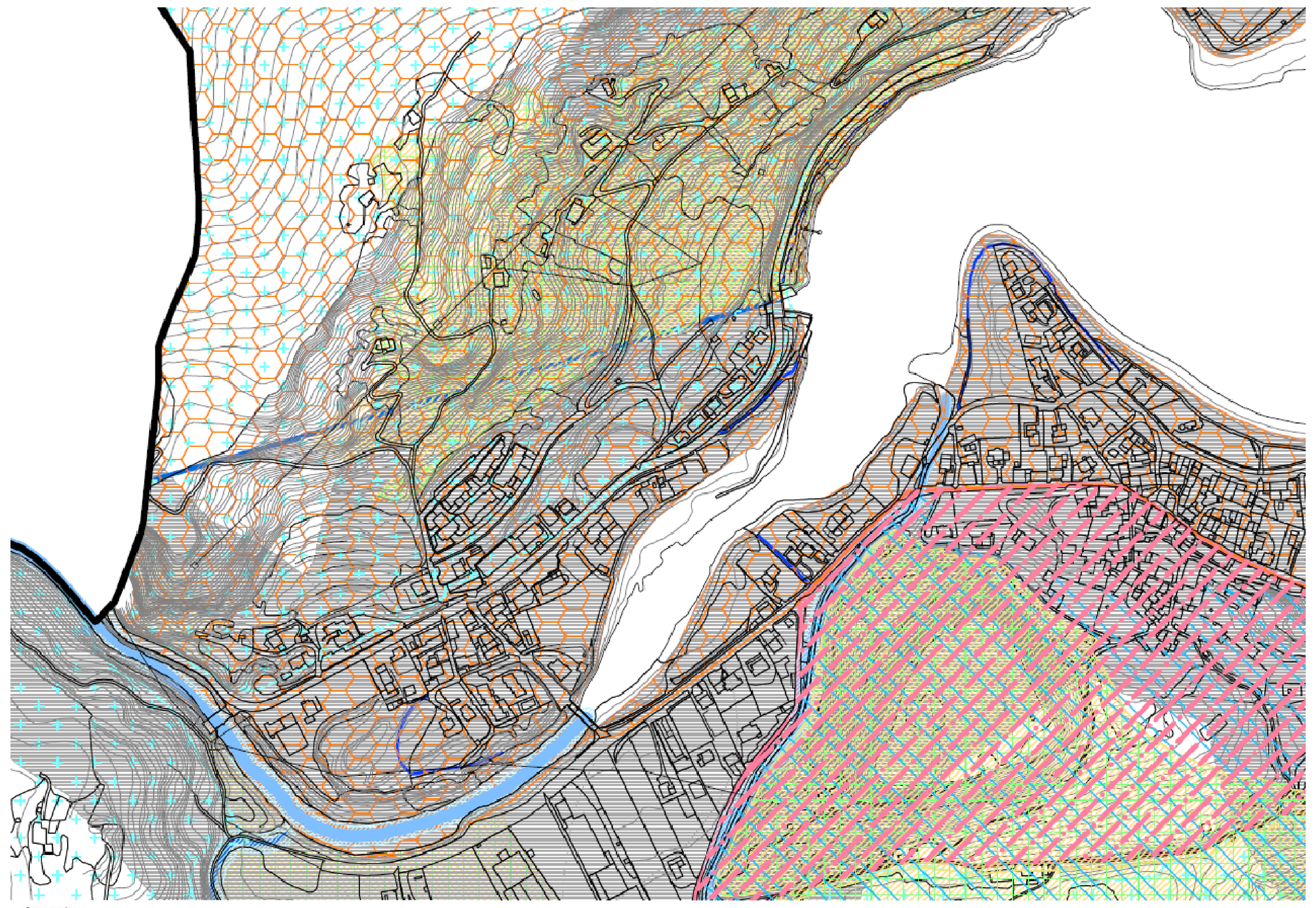

legenda

perimetro comunale • sistema informativo territoriale della regione Lombardia
limiti ambientali
vincolo idrogeologico • regio decreto-legge 30 dicembre 1923 n. 3267/23
parco archeologico
passaggi a lago
corsi d'acqua principali
corsi d'acqua minori
zone R4 di rispetto a laghi e corsi d'acqua, corridoi ecologici
territori contermini a laghi e fiumi compresi in una fascia della profondità rispettivamente di m 300 e m 150 dalla linea di battigia • D.Lgs. 42/2004 art. 142, comma 1, lett. b), c)
fascia di rispetto (5m, 10m) corsi d'acqua • regolamento di polizia idraulica

COMUNE DI IDRO
ESTRATTO CARTA DELLA MOBILITA'
P.G.T. (PIANO DI GOVERNO DEL TERRITORIO)

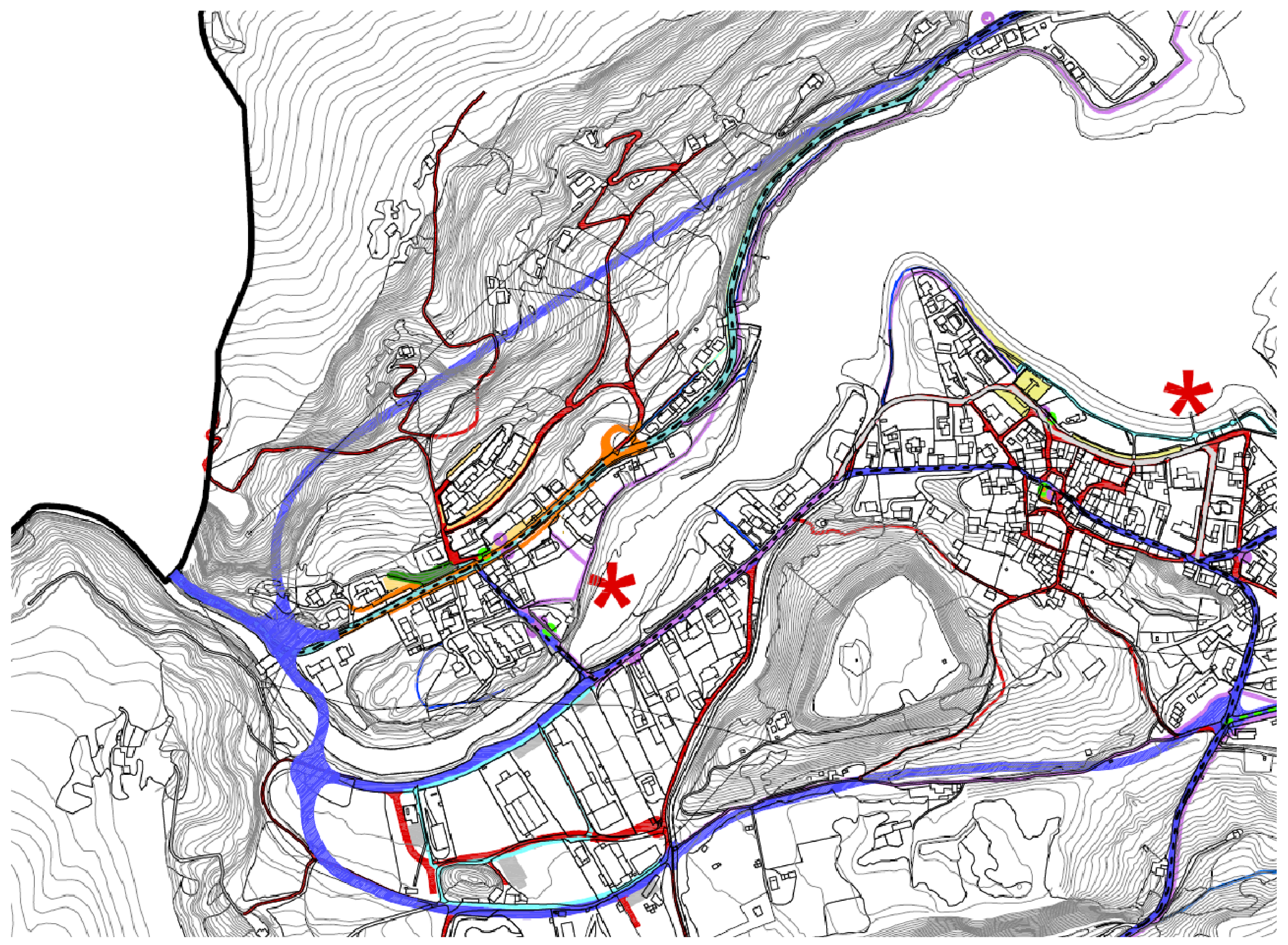

SOVRAPPOSIZIONE OPERE DI PROGETTO CON
ESTRATTO CARTA DELLA MOBILITA'
P.G.T. (PIANO DI GOVERNO DEL TERRITORIO)

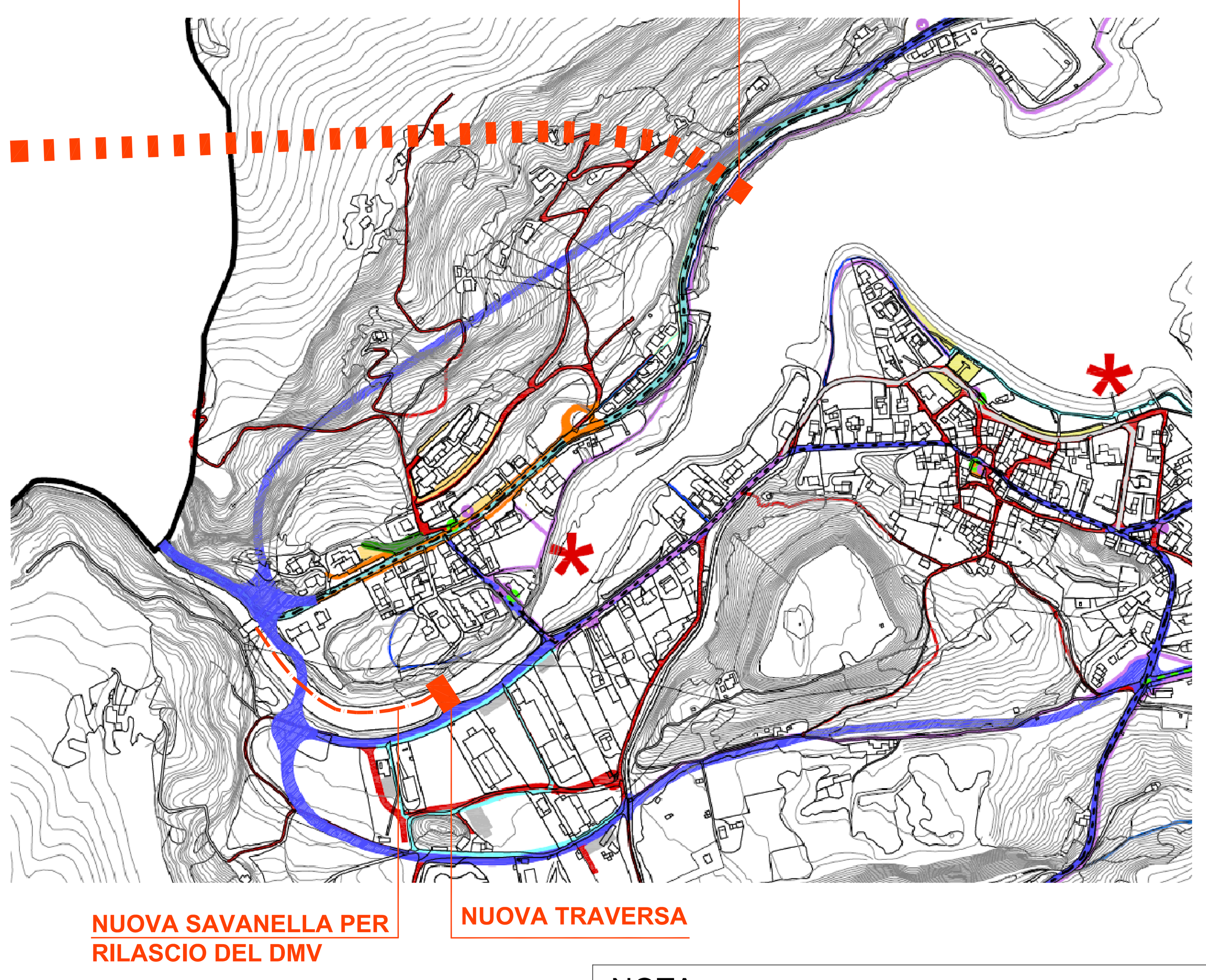

legenda

perimetro comunale • sistema informativo territoriale della regione Lombardia
piste ciclabili stato di fatto
piste ciclabili in progetto
strade comunali
strade comunali in progetto
sentieri ciclopedonali stato di fatto
sentieri ciclopedonali in progetto
strade provinciali di tipologia C • piano del traffico della viabilità extraurbana della provincia di Brescia, sett.07
strade provinciali di tipologia F • piano del traffico della viabilità extraurbana della provincia di Brescia, sett.07
strade provinciali in progetto
fermate bus
fermate scuolabus
fermate bus in progetto
fermate scuolabus in progetto
tratta di percorrenza bus e scuolabus
tratta di percorrenza bus
tratta di percorrenza scuolabus
tratta di percorrenza bus e scuolabus in progetto
attracchi a lago esistenti
attracchi a lago in progetto
passaggi a lago
passaggi a lago in progetto
parcheggi asfaltati
parcheggi con autobloccante
parcheggi con erbabloc
parcheggi con sampietrini porfido
parcheggi sterrati
parcheggi in progetto

NUOVA GALLERIA IDRAULICA
NUOVA TRAVERSA
NUOVA SAVANELLA PER RILASCIO DEL DMV

COMUNE DI IDRO
ESTRATTO CARTA VINCOLI AMMINISTRATIVI
P.G.T. (PIANO DI GOVERNO DEL TERRITORIO)

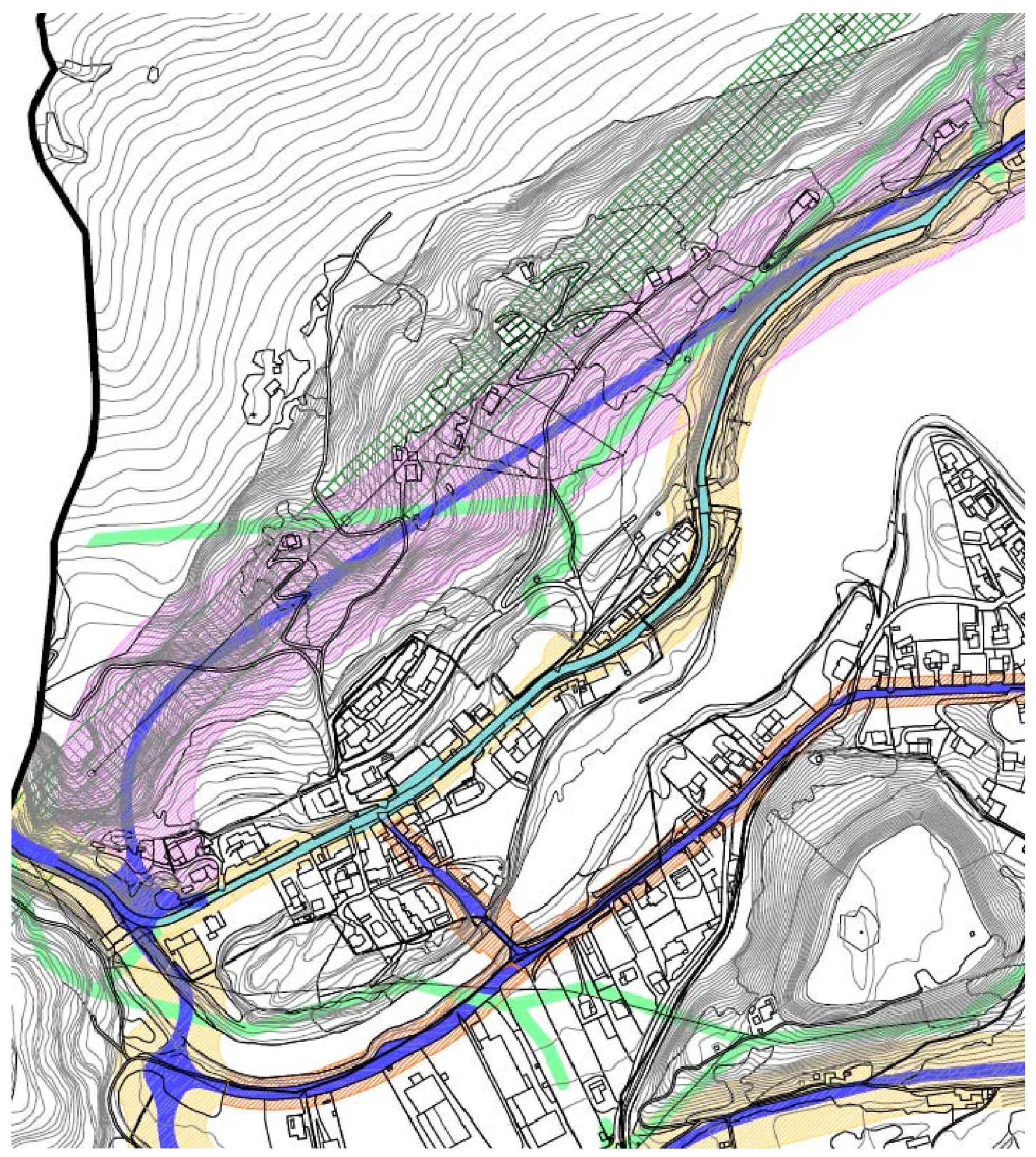

legenda

perimetro comunale • sistema informativo territoriale della regione Lombardia
limite centri abitati
strade provinciali di tipologia C • piano del traffico della viabilità extraurbana della provincia di Brescia, settembre 2007
fascia di rispetto provinciali di tipologia C (30m,10m) • D.L. 30/4/92 n.285, DPR 16/12/92 n.495
strade provinciali di tipologia F • piano del traffico della viabilità extraurbana della provincia di Brescia, settembre 2007
fascia di rispetto provinciali di tipologia F (20m,10m) • D.L. 30/4/92 n.285, DPR 16/12/92 n.495
strade provinciali in progetto
fascia di salvaguardia provinciali in progetto (60m) • piano del traffico della viabilità extraurbana della provincia di Brescia, settembre 2007
ambiti delle trasformazioni condizionate • piano territoriale di coordinamento della provincia di Brescia

zone R di rispetto e corridoi ecologici
zone R1 di rispetto cimiteriale
fascia di rispetto cimiteriale
zone R2 di rispetto ad attrezzature speciali e di interesse pubblico
fascia di rispetto (6m) rete elettrica media tensione
fascia di rispetto (30m) rete elettrica alta tensione - linea n. 243 a 220.000 volt
fascia di rispetto (18m) rete elettrica alta tensione - linea n. 694 a 132.000 volt
zone R3 di rispetto a pozzi e sorgenti per acqua ad uso potabile
fascia di rispetto delle captazioni ad uso idropotabile, definite con il criterio geometrico di cui al DGR 27/6/96 • D.L.11/5/99 n.152, D.L.18/8/00 n.258, D.G.R. 27/6/96 n.6/15137, D.G.R. 10/4/03 n.7/12693 - 10m
fascia di rispetto delle captazioni ad uso idropotabile, definite con il criterio geometrico di cui al DGR 27/6/96 • D.L.11/5/99 n.152, D.L.18/8/00 n.258, D.G.R. 27/6/96 n.6/15137, D.G.R. 10/4/03 n.7/12693 - 200m
fascia di rispetto alle sorgenti (10 m)
fascia di rispetto alle sorgenti (200 m)

COMUNE DI IDRO
ESTRATTO CARTA CARATTERI AMBIENTALI ED INSEDIATIVI
P.G.T. (PIANO DI GOVERNO DEL TERRITORIO)

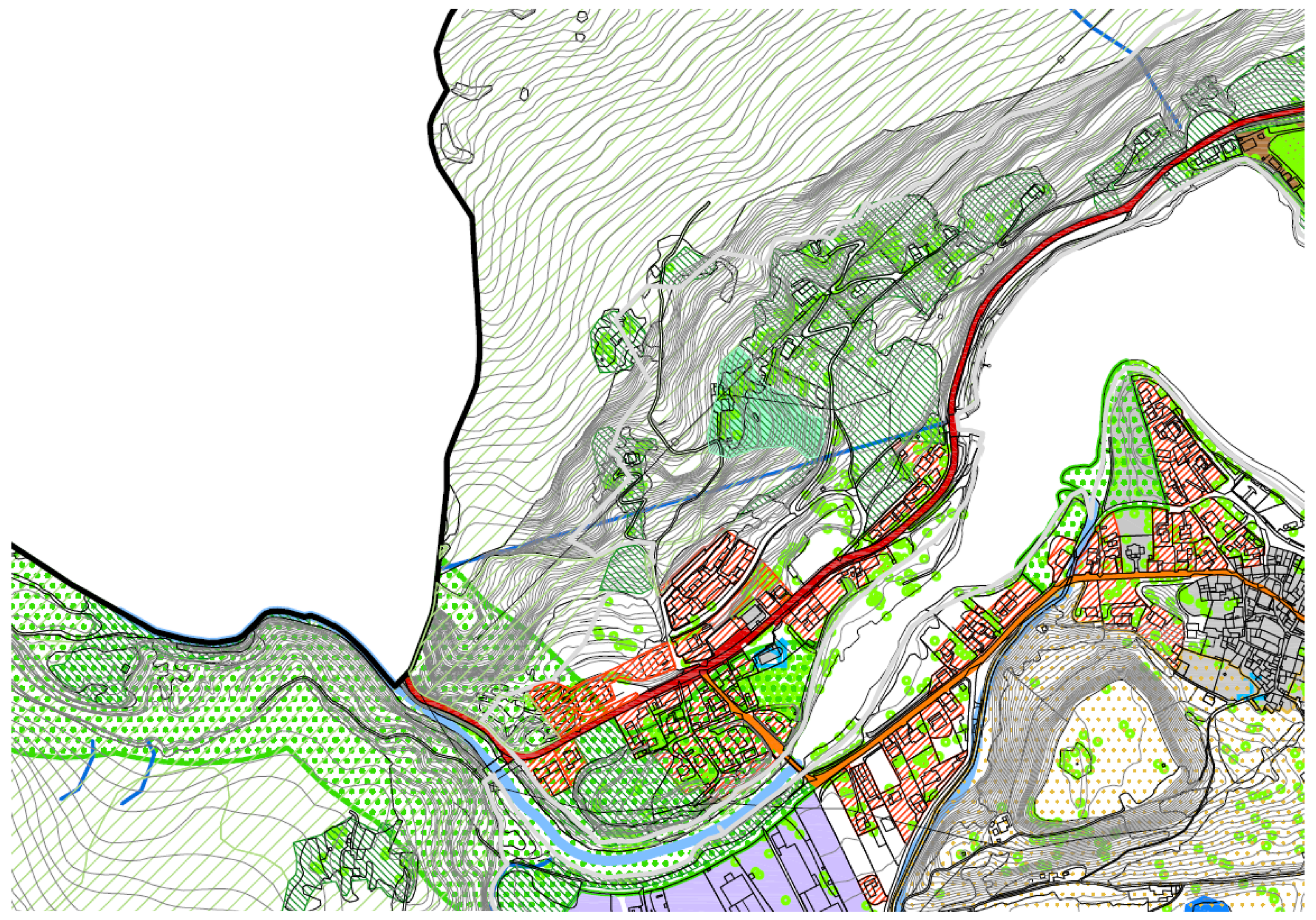

legenda

perimetro comunale • sistema informativo territoriale della regione Lombardia
centro storico
aree a destinazione residenziale
aree a destinazione turistico-ricettiva
aree a destinazione produttiva
aree per attività estrattiva
aree per attività estrattiva in espansione
aree a verde agricolo
aree a bosco
zone Va2 a parco naturalistico
zone R4 a corridoi ecologici
zone a destinazione residenziale o di servizio già vigenti ma non attuate o in previsione di PGT
aree a vegetazione palustre e delle torbiere • destinazione d'uso dei suoli agricoli e forestali (DUSAF)
aree a vegetazione rupestre e dei detriti • destinazione d'uso dei suoli agricoli e forestali (DUSAF)
aree a vegetazione arbustiva e cespugliata • destinazione d'uso dei suoli agricoli e forestali (DUSAF)
aree a vegetazione arbustiva o cespugliati: con individui a portamento arboreo o macchie in avanzata evoluzione • destinazione d'uso dei suoli agricoli e forestali (DUSAF)
aree a vegetazione arbustiva e cespugliati: vegetazione incolta • destinazione d'uso dei suoli agricoli e forestali (DUSAF)
alberature
corsi d'acqua principali
corsi d'acqua minori
tratto stradale interessato dalla migrazione di anfibi • progetto di mitigazione dell'impatto stradale sulla popolazione di anfibi del lago d'Idro (Centro Studi Arcadia)
fascia di rispetto (10 m) del tratto stradale interessato dalla migrazione di anfibi
tunnel per Anfibi in progetto • progetto di mitigazione dell'impatto stradale sulla popolazione di anfibi del lago d'Idro (Centro Studi Arcadia)
aree critiche per l'impatto stradale sulla popolazione di anfibi • progetto di mitigazione dell'impatto stradale sulla popolazione di anfibi del lago d'Idro (Centro Studi Arcadia)
aree interessate dalla deposizione di uova di anfibi • progetto di mitigazione dell'impatto stradale sulla popolazione di anfibi del lago d'Idro (Centro Studi Arcadia)
rete stradale storica principale • rif. PTCP tavola paesistica 2.16
rete stradale storica secondaria • rif. PTCP tavola paesistica 2.16
chiesa, parrocchia, pieve, santuario • rif. PTCP tavola paesistica 2.16
santella, edicola sacra, cappella • rif. PTCP tavola paesistica 2.16
centrale idroelettrica • rif. PTCP tavola paesistica 2.16
ambiti delle trasformazioni condizionate • rif. PTCP tavola paesistica 2.16
fascia prealpina-paesaggi dei laghi insubrici • rif. PTCP tavola paesistica 2.16

COMUNE DI IDRO
ESTRATTO CARTA PREVISIONE DI PIANO
P.G.T. (PIANO DI GOVERNO DEL TERRITORIO)

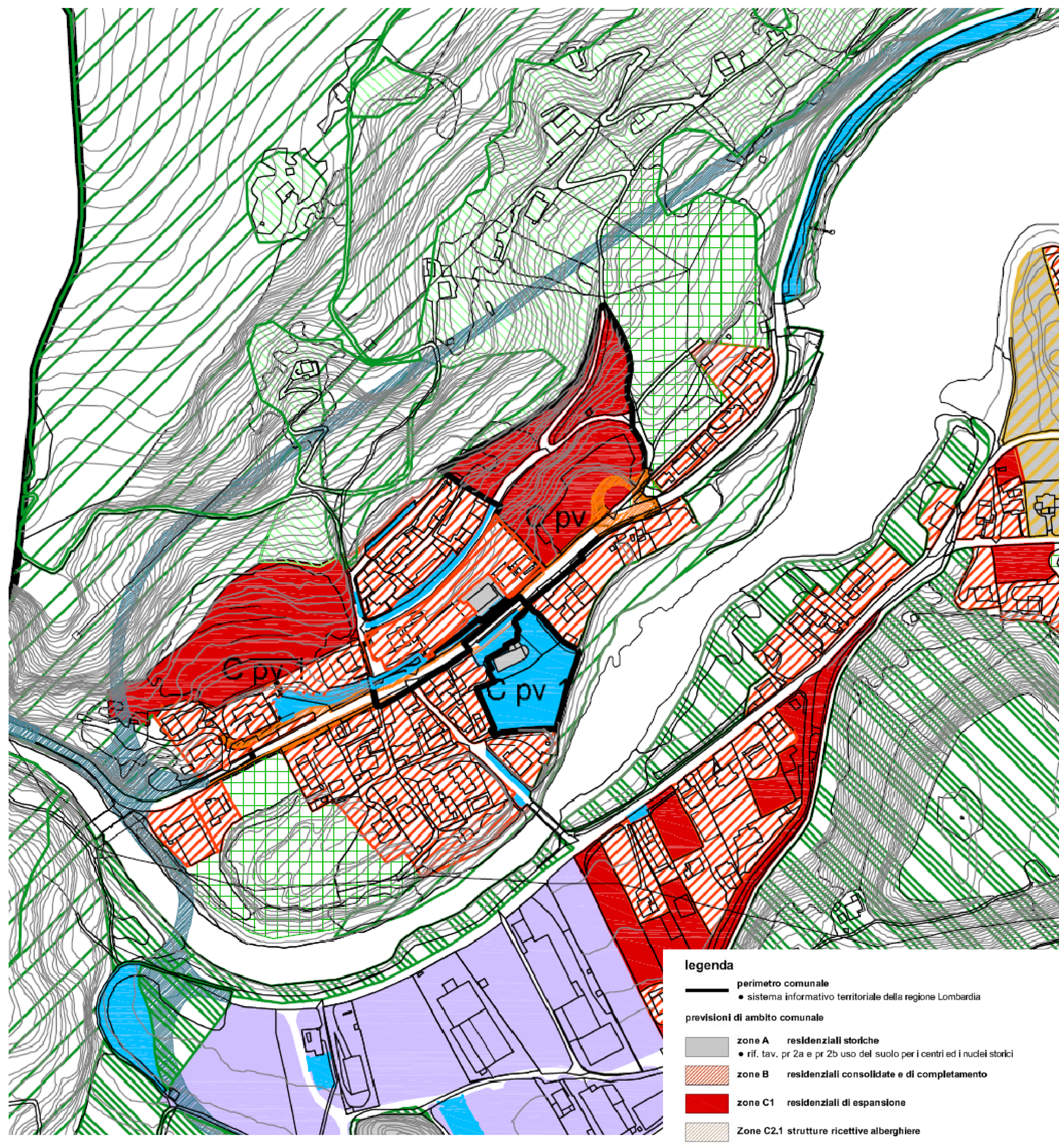

legenda

perimetro comunale • sistema informativo territoriale della regione Lombardia
previsioni di ambito comunale
zone A residenziali storiche • rif. tav. pr 2a e pr 2b uso del suolo per i centri ed i nuclei storici
zone B residenziali consolidate e di completamento
zone C1 residenziali di espansione
Zone C2.1 strutture ricettive alberghiere
Zone C2.2 strutture ricettive all'aria aperta
zone D produttive artigianali e di servizio
zone E1 di recupero della funzione agricola
zone E2 agricole di rispetto all'abitato
zone E3.1 a funzione agricola non trasformabili
zone E3.2 boschive non trasformabili
zone E4 per attività estrattive di cava
ambito territoriale estrattivo (ATE 3) • rif. D.C.R. 25.11.2004 n. VII/1114
zone F aree per attrezzature servizi ed impianti di interesse generale, strade e parcheggi • rif. tav. ps 2a e ps 2b servizi di piano
zone non edificabili con potenzialità edificatoria progressa trasferibile in virtù di perequazione urbanistica
viabilità comunale di progetto
viabilità provinciale di progetto
perimetro comparti di intervento PUA • rif. NTA allegati 1, 2 e 3

NOTA
GLI ESTRATTI DELLE CARTE RIPORTATI NEL PRESENTE ELABORATO FANNO RIFERIMENTO AL P.G.T. (PIANO DI GOVERNO DEL TERRITORIO AI SENSI DELLA L.R. 11.3.2005 n.12), ADOZIONE DELIBERA C.C. n.23 DEL 21.07.2008, APPROVAZIONE DELIBERA C.C. n.43 DEL 22.12.2008.

REGIONE LOMBARDIA
INFRASTRUTTURE LOMBARDE
Via Nicolo' Copernico, 38 - 20125 Milano

RESPONSABILE UNICO DEL PROCEDIMENTO
Ing. Vittorio Peruzzi

NUOVE OPERE DI REGOLAZIONE
PER LA MESSA IN SICUREZZA DEL LAGO D'IDRO
PROGETTO DEFINITIVO

PROGETTAZIONE A.T.I.
CAPOGRUPPO
F&M favero&milan ingegneria — Via Belvedere 8/10, 30035 Mirano (VE), Tel. 041-5785711, Fax 041-4355933, web: www.favero-milan.com
Ing. Tommaso Tassi, Ing. Federico Moro, Ing. Valentina Cibol, Ing. Antonio Nuzzo
SCA Studio Cancelli Associato — Via Sansovino 23, 20133 Milano, Tel. 02-45488725, Fax 02-45488726, E-mail: sca@sca.fastwebnet.it
Prof. Geol. Andrea Cancelli, Ing. Paolo Cancelli, Ing. Gianluca Bragonzi
INGEGNERIA 2P & associati — Via G.B. Dall'Armi 27/3, 30027 San Donà di Piave, Tel. 0421-307700, Fax 0421-307716, web: www.ingegneria2p.it
Ing. Corrado Pietrs, Ing. Giovanni Carretta
Ingegnere Giuseppe Baldo — Via delle industrie 18/A, 30038 Spinea, Tel. 041-5421683, Fax 041-5221864, web: www.ingbaldo.com
Ing. Giuseppe Baldo, Dott. Elisa Porcelluzzi, Ing. Francesca Domeneghetti
MODELLAZIONE FISICA
UNIVERSITA' DEGLI STUDI DI PARMA
Prof. Ing. Paolo Mignosa
Dott. Ing. TOMMASO TASSI n. 2871 Ordine degli Ingegneri della Provincia di Venezia

TITOLO ELABORATO:
ELABORATI GENERALI
OPERE GENERALI
ESTRATTI P.G.T.
COMUNE DI IDRO

SCALA: -

N. DOCUMENTO:

FASE	REDATTORE	DISCIPLINA	ARGOMENTO	TIPOLOGIA	N. ELABORATO	REVISIONE
D	FM	GN	OPG	T	005	0

REV.	DATA	OGGETTO REVISIONE	REDAZIONE	VERIFICA	CONTROLLO
0	31-03-10	PRIMA EMISSIONE	F&M	F&M	F&M