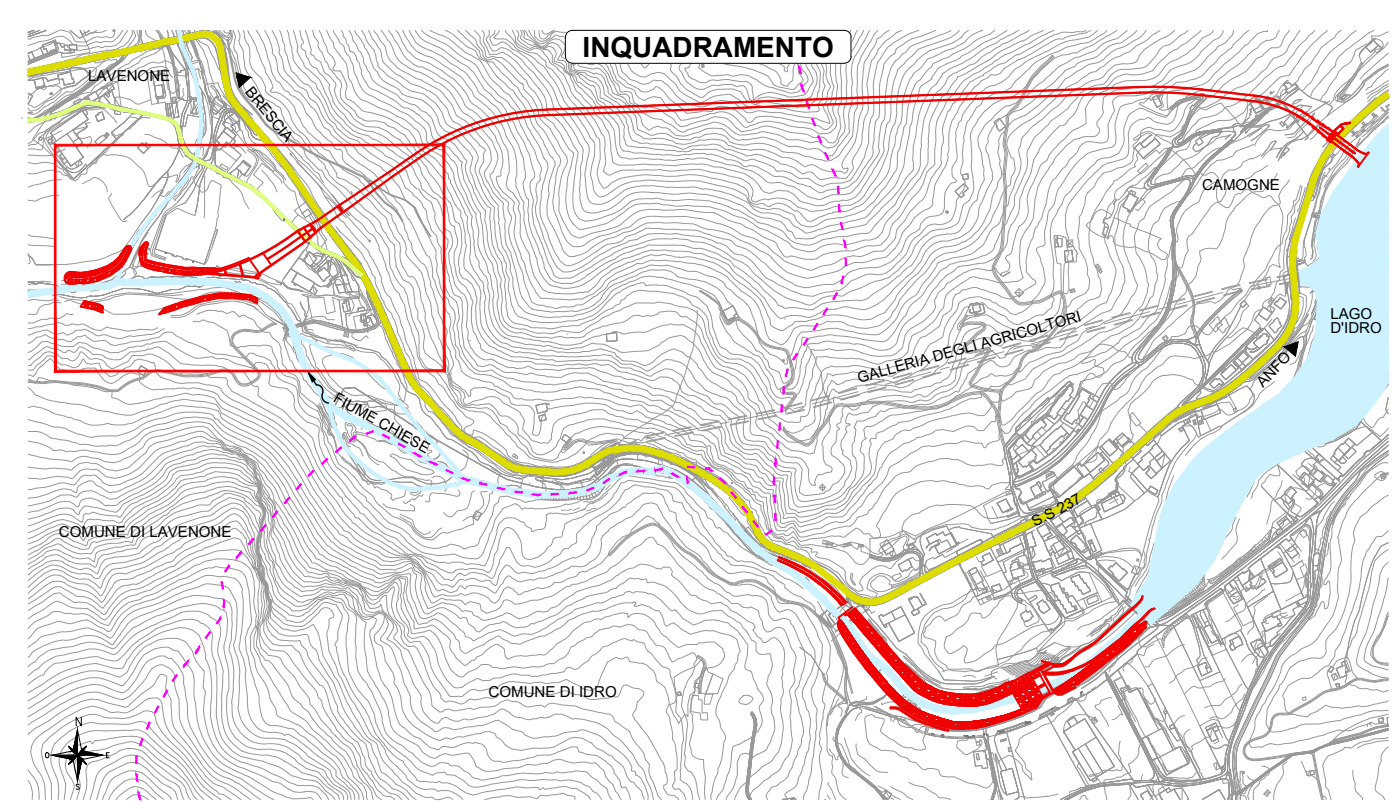
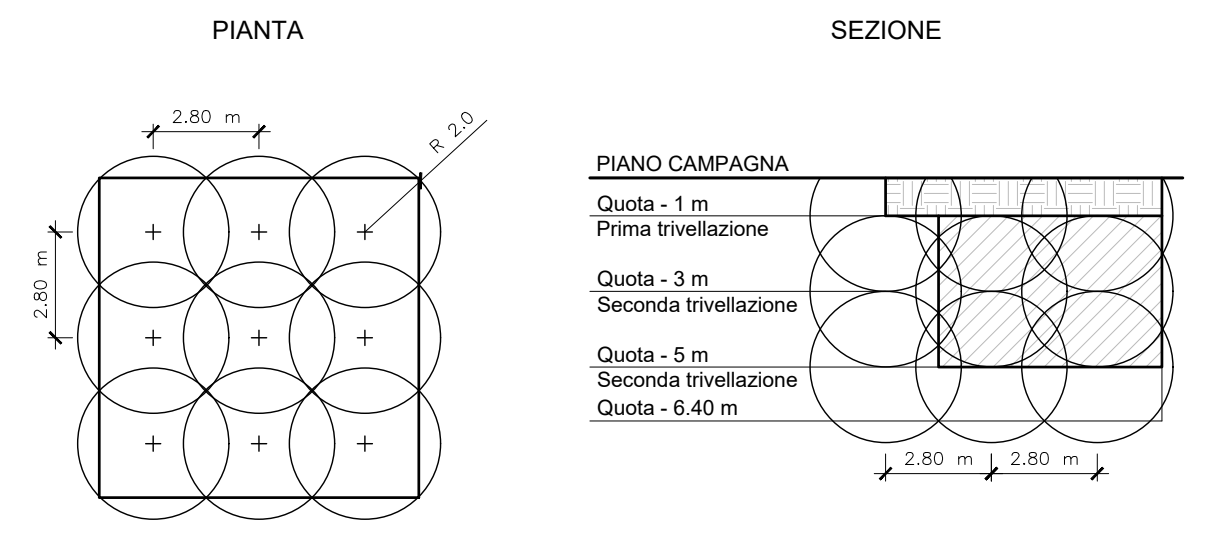


LEGENDA :


- AREA CON SCAVI FINO A 3 m
Sup. 905 m²
- AREA CON SCAVI FINO A 5 m
Sup. 1.085 m²
- AREA CON SCAVI FINO A 7 m
Sup. 1.990 m²



SCHEMA ESECUTIVO RILEVAZIONE ORDIGNI BELLCI



NUOVE OPERE DI REGOLAZIONE PER LA MESSA IN SICUREZZA DEL LAGO D'IDRO



PROGETTO ESECUTIVO ELABORATI GENERALI BONIFICA DA ORDIGNI BELLCI - GENERALE Area sbocco galleria: planimetria

Fase	PE	Ambito	000	Opera	BOB	Argomento	GE	Progressivo	002	Tipo elaborato	PL	Revisione	A	
Redatto	E. Tresoldi		Controllato		M. Sartorelli		Approvato		M. Sartorelli		Scala	1:250	Data	11/11/2022

IL RESPONSABILE UNICO DEL PROCEDIMENTO	
Ing. M. Vergnani	
RESPONSABILE INTEGRAZIONE PRESTAZIONI SPECIALISTICHE ALPINA S.p.A.	PROGETTAZIONE Blu Progetti Srl
Ing. Paola Erba	Ing. Massimo Sartorelli

REV.	DATA	OGGETTO REVISIONE	REDATTO	CONTROLLATO	APPROVATO
A	11/11/2022	Prima emissione	ETR	MSA	MSA
-	-	-	-	-	-
-	-	-	-	-	-

