


**NUOVE OPERE DI REGOLAZIONE  
PER LA MESSA IN SICUREZZA DEL LAGO D'IDRO**



RAGGRUPPAMENTO TEMPORANEO DI PROGETTISTI




**PROGETTO ESECUTIVO**

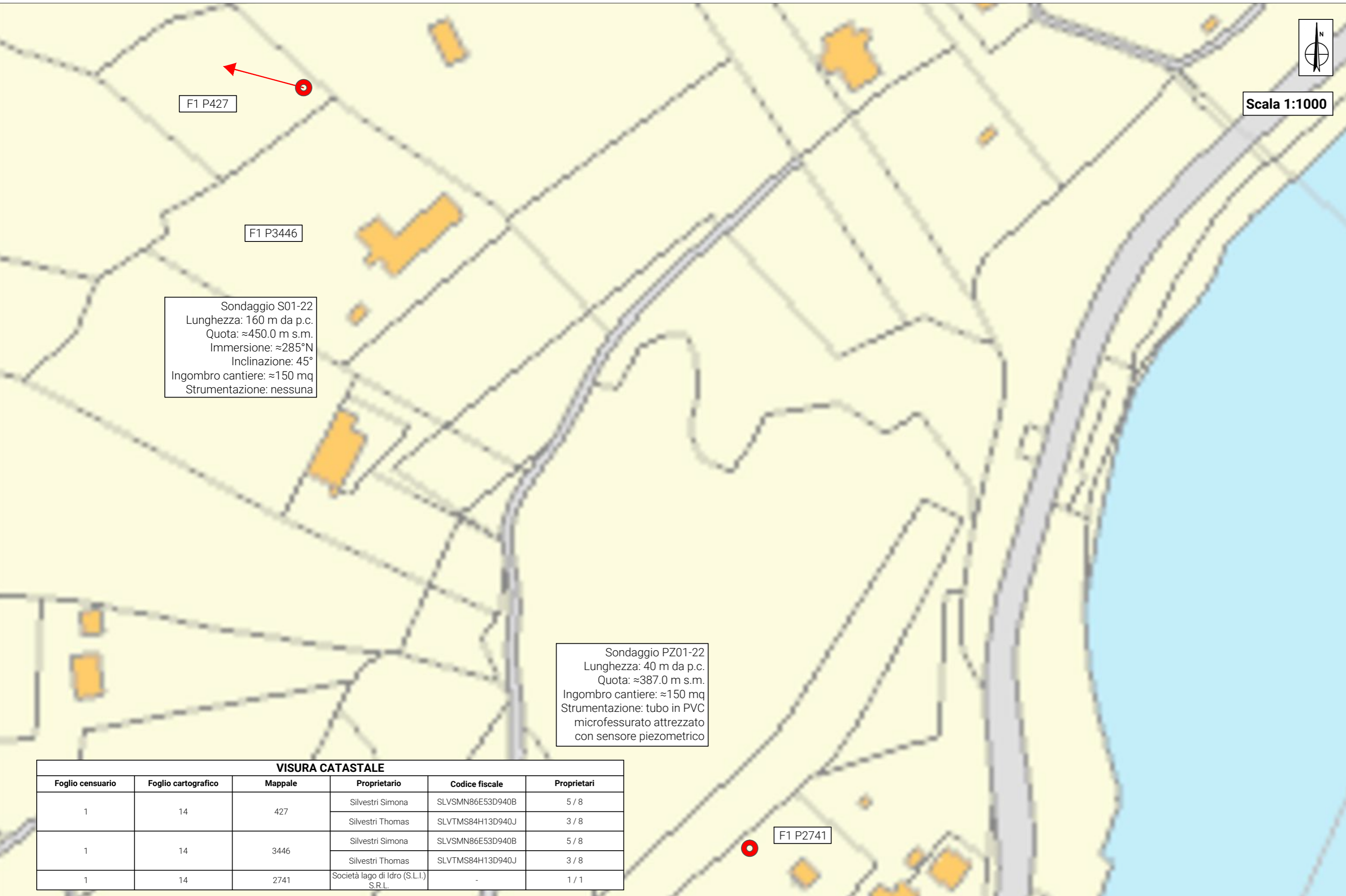
ELABORATI GENERALI  
INDAGINI INTEGRATIVE

Ubicazione indagini geognostiche su base catastale

Fase PE	Ambito 000	Opera GEO	Argomento II	Progressivo 008	Tipo elaborato PL	Revisione A
Redatto NG	Controllato GS	Approvato GL		Scala 1:2000	Data 24/06/22	

 Agenzia Interregionale per il fiume Po	IL DIRETTORE GENERALE AIPO Ing. L. Mille	IL RESPONSABILE UNICO DEL PROCEDIMENTO Ing. M. Vergnani
	RESPONSABILE INTEGRAZIONE PRESTAZIONI SPECIALISTICHE ALPINA S.p.A. Ing. Paola Erba	PROGETTAZIONE GEOLOGIA STUDIO GRIFFINI SRL Geol. Lamberto Griffini

REV.	DATA	OGGETTO REVISIONE	REDATTO	CONTROLLATO	APPROVATO
A	15/06/22	-	NG	GS	GL
-	-	-	-	-	-
-	-	-	-	-	-
-	-	-	-	-	-



F1 P427

F1 P3446

Scala 1:1000

Sondaggio S01-22  
Lunghezza: 160 m da p.c.  
Quota: ≈450.0 m s.m.  
Immissione: ≈285°N  
Inclinazione: 45°  
Ingombro cantiere: ≈150 mq  
Strumentazione: nessuna

Sondaggio PZ01-22  
Lunghezza: 40 m da p.c.  
Quota: ≈387.0 m s.m.  
Ingombro cantiere: ≈150 mq  
Strumentazione: tubo in PVC  
microfessurato attrezzato  
con sensore piezometrico

F1 P2741

**VISURA CATASTALE**

Foglio censuario	Foglio cartografico	Mappale	Proprietario	Codice fiscale	Proprietari
1	14	427	Silvestri Simona	SLVSMN86E53D940B	5 / 8
			Silvestri Thomas	SLVTMS84H13D940J	3 / 8
1	14	3446	Silvestri Simona	SLVSMN86E53D940B	5 / 8
			Silvestri Thomas	SLVTMS84H13D940J	3 / 8
1	14	2741	Società lago di Idro (S.L.I.) S.R.L.	-	1 / 1