


NUOVE OPERE DI REGOLAZIONE PER LA MESSA IN SICUREZZA DEL LAGO D'IDRO



RAGGRUPPAMENTO TEMPORANEO DI PROGETTISTI




PROGETTO ESECUTIVO

ELABORATI GENERALI

INQUADRAMENTO DELL'INTERVENTO

Documentazione fotografica

Fase PE	Ambito 000	Opera INQ	Argomento GE	Progressivo 004	Tipo elaborato RF	Revisione A
Redatto S. Binando		Controllato M. Ghidoli		Approvato P. Galvanin	Scala -	Data 18/10/22

 Agenzia Interregionale per il fiume Po	IL RESPONSABILE UNICO DEL PROCEDIMENTO	
	Ing. M. Vergnani	
RESPONSABILE INTEGRAZIONE PRESTAZIONI SPECIALISTICHE ALPINA S.p.A. Ing. Paola Erba	PROGETTAZIONE STRUTTURALE ALPINA S.p.A. Ing. Paolo Galvanin	

REV.	DATA	OGGETTO REVISIONE	REDATTO	CONTROLLATO	APPROVATO
A	18/10/2022	Prima emissione	SBI	MGI	PGA
-	-	-	-	-	-
-	-	-	-	-	-
-	-	-	-	-	-

SOMMARIO

1	ZONA IMBOCCO	3
2	ZONA SBOCCO	5
3	ZONA TRAVERSE.....	10
4	ZONA GALLERIA DEGLI AGRICOLTORI.....	15
5	ALLEGATI.....	17

1 ZONA IMBOCCO



Foto n° 1.1 Vista zona imbocco



Foto n° 1.2 Vista zona imbocco



Foto n° 1.3 Vista zona imbocco dal lago

2 ZONA SBOCCO



Foto n° 2.1 Vista zona sbocco (verso il lago d'Idro)



Foto n° 2.2 Vista zona sbocco (galleria artificiale verso galleria naturale)



Foto n° 2.3 Vista zona sbocco (galleria artificiale verso galleria naturale)



Foto n° 2.4 Vista zona sbocco (galleria artificiale verso fiume Chiese)



Foto n° 2.5 Vista zona sbocco (verso lago d'Idro)



Foto n° 2.6 Vista zona sbocco verso Lavenone



Foto n° 2.7 Vista zona sbocco verso Lavenone



Foto n° 2.8 Vista zona sbocco (tratto galleria artificiale)



Foto n° 2.9 Vista zona sbocco (galleria artificiale)

3 ZONA TRAVERSE



Foto n° 3.1 Vista zona nuova traversa dal ponte



Foto n° 3.2 Armadi quadri posti a lato del ponte



Foto n° 3.3 Armadi quadri posti a lato del ponte



Foto n° 3.4 Vista sponda sinistra tra il ponte e la nuova traversa



Foto n° 3.5 Vista sponda destra zona traversa



Foto n° 3.6 Vista zona nuova traversa



Foto n° 3.7 Vista fiume Chiese



Foto n° 3.8 Tratto a valle nuova traversa



Foto n° 3.9 Traversa esistente



Foto n° 3.10 Traversa esistente

4 ZONA GALLERIA DEGLI AGRICOLTORI



Foto n° 4.1 Vista imbocco lato lago della galleria degli agricoltori



Foto n° 4.2 Vista imbocco lato monte della galleria degli agricoltori



Foto n° 4.3 Vista sbocco della galleria degli agricoltori



Foto n° 4.4 Vista opera di restituzione allo sbocco della galleria degli agricoltori



Foto n° 4.5 Vista interna nel tratto foderato della galleria degli agricoltori

5 ALLEGATI

1. Punti di ripresa zona imbocco
2. Punti di ripresa zona sbocco
3. Punti di ripresa zona traverse



COMUNE DI IDRO



OPERE IN PROGETTO

S.S. 237

ANFO

BRESCIA

LAGO D'IDRO

PUNTI DI RIPRESA ZONA IMBOCCO
Scala 1 : 1.000

COMUNE DI LAVENONE

BRESCIA

S.S. 237

PEPE

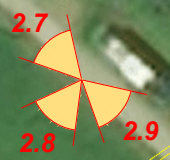

ANFO



TOR. ABBIOCCOLO

CAMPO SPORTIVO

FIUME CHIESE



OPERE IN PROGETTO

PUNTI DI RIPRESA ZONA DI SBOCCO
Scala 1 : 1.000



PUNTI DI RIPRESA ZONA TRAVERSE
Scala 1 : 1.000