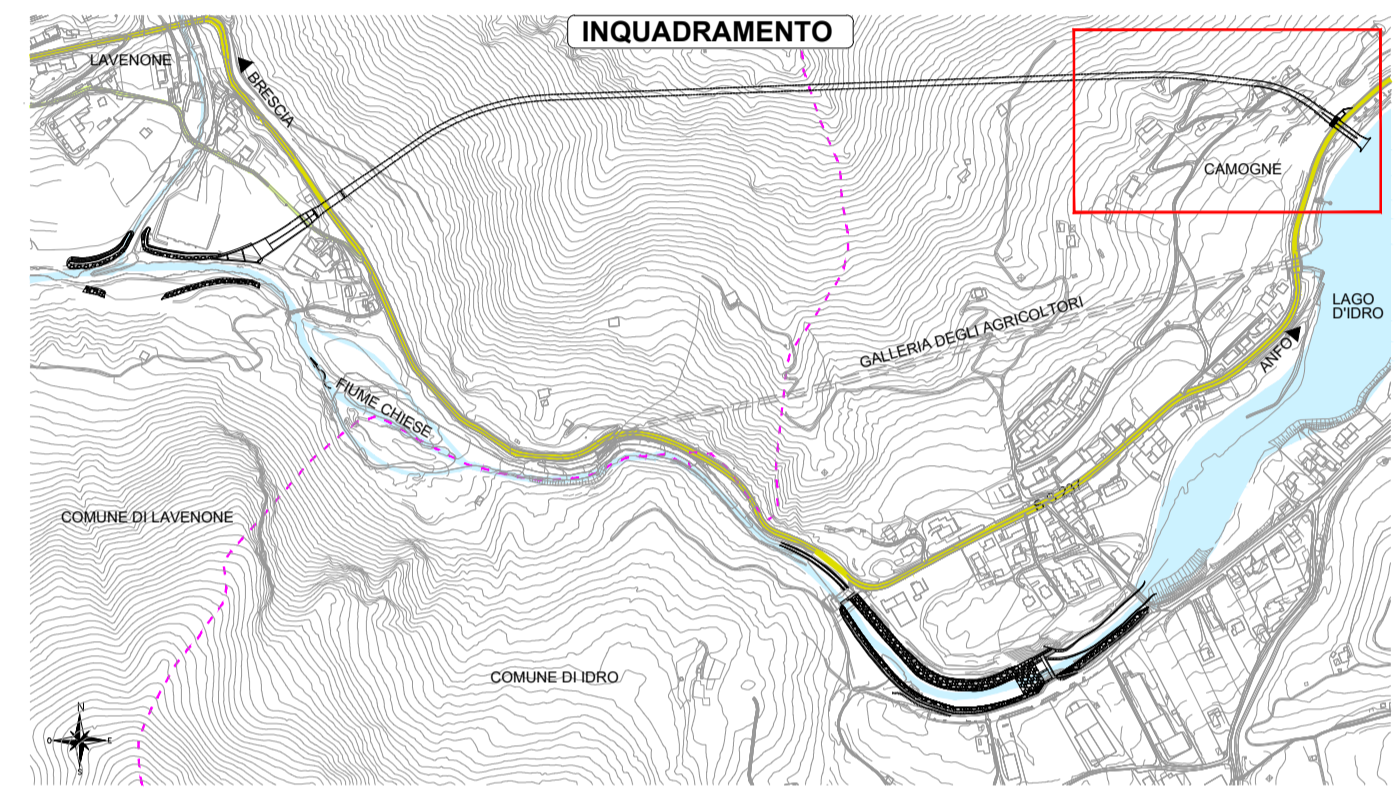
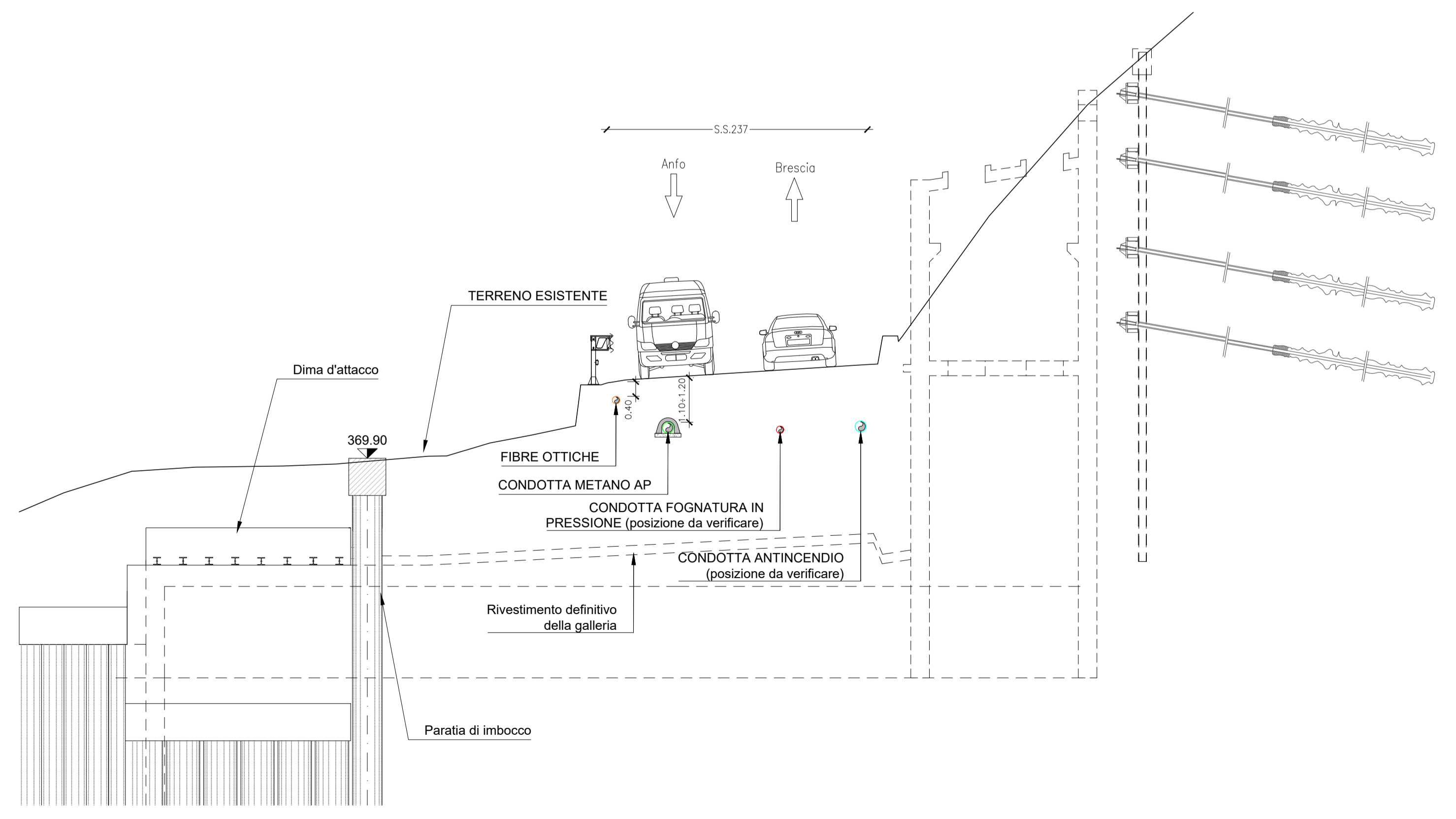


LEGENDA	
SOTTOSERVIZI	
	LINEA INTERFERENTE
RETE ACQUA	
	CONDOTTA ACQUEDOTTO
RETE FOGNARIA	
	CONDOTTA ACQUE NERE IN PRESSIONE
RETE GAS	
	CONDOTTA ALTA PRESSIONE
RETE TELEFONICA / FIBRA OTTICA	
	CAVO INTERRATO


NOTA:  
LA POSIZIONE PLANO-ALTIMETRICA DELLE RETI TECNOLOGICHE E' IN MOLTI CASI INDICATIVA, CORRISPONDE A QUANTO INDICATO DAGLI ENTI GESTORI E DEVE COMUNQUE ESSERE VERIFICATA IN FASE DI ESECUZIONE DEI LAVORI.



SEZIONE 1-1  
Scala 1 : 100



**NUOVE OPERE DI REGOLAZIONE PER LA MESSA IN SICUREZZA DEL LAGO D'IDRO**



**PROGETTO ESECUTIVO GENERALE**  
**INTERFERENZE SOTTOSERVIZI**  
**Planimetria e sezione interferenze zona di imbocco**

Fase	Ambito	Opera	Argomento	Progressivo	Tipo elaborato	Revisione
PE	000	ISS	GE	002	PZ	A
Redatto	F. Salmistraro		Controllato	Approvato		Data
				S. Croci		01/09/22

IL RESPONSABILE UNICO DEL PROCEDIMENTO	
<b>AIPO</b> Agenzia Interregionale per il fiume Po	Ing. M. Vergnani
RESPONSABILE INTEGRAZIONE PRESTAZIONI SPECIALISTICHE ALPINA S.p.A.	PROGETTAZIONE ETATEC STUDIO PIOLETTI s.r.l.
Ing. Paola Erba	Ing. Stefano Croci

REV.	DATA	OGGETTO REVISIONE	REDATTO	CONTROLLATO	APPROVATO
A	01/09/2022	Prima emissione	F. Salmistraro	N. M. Colombo	S. Croci
-	-	-	-	-	-
-	-	-	-	-	-