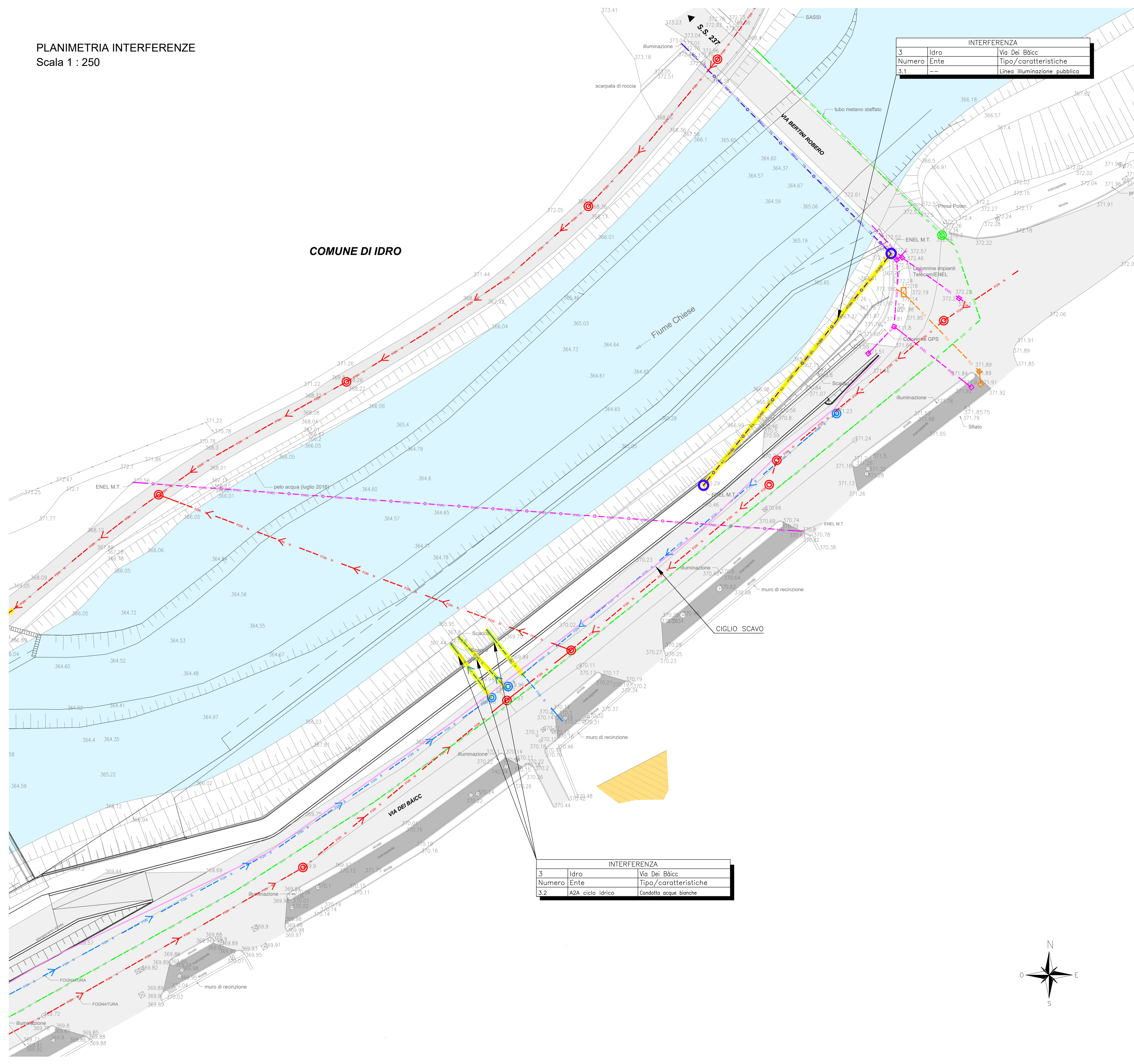


PLANIMETRIA INTERFERENZE
Scala 1 : 250

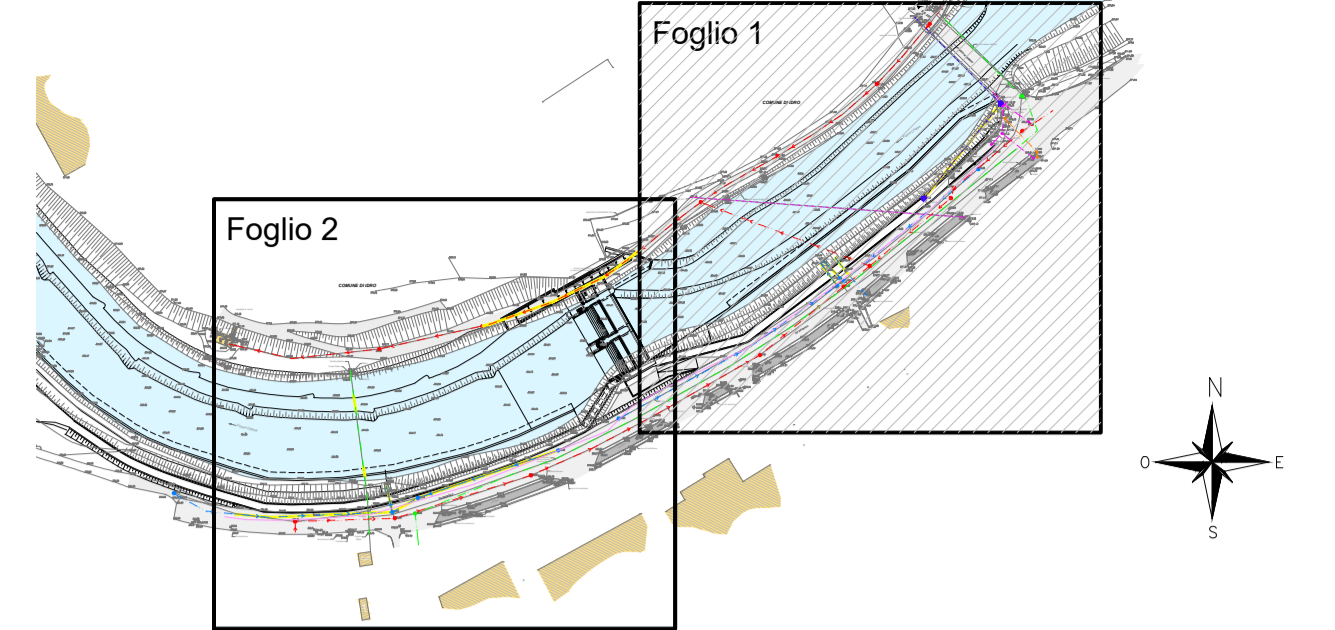


COMUNE DI IDRO

INTERFERENZA		
Numero	Idro	Via Dei Baicc
3	Idro	Via Dei Baicc
3.1	--	Linea illuminazione pubblica

INTERFERENZA		
Numero	Idro	Via Dei Baicc
3	Idro	Via Dei Baicc
3.2	A2A ciclo idrico	Condotte acque bianche

QUADRO D'UNIONE




LEGENDA

SOTTOSERVIZI	
	LINEA INTERFERENTE
RETE ACQUA	
	CONDOTTA GENERICA
RETE FOGNARIA	
	CONDOTTA ACQUE NERE
	CONDOTTA ACQUE BIANCHE
	POZZETTO ACQUE NERE
	POZZETTO ACQUE BIANCHE
RETE GAS	
	CONDOTTA ALTA PRESSIONE
	POZZETTO
RETE ELETTRICA	
	LINEA GENERICA INTERRATA
	LINEA GENERICA AEREA
	POZZETTO
RETE TELEFONICA	
	CAVO INTERRATO
	CAVO AEREO
	POZZETTO
	PALO
RETE ILLUMINAZIONE PUBBLICA	
	CAVO AEREO
	SOSTEGNO

NOTA:
LA POSIZIONE PLANO-ALTIMETRICA DELLE RETI TECNOLOGICHE E' IN MOLTI CASI INDICATIVA, CORRISPONDE A QUANTO INDICATO DAGLI ENTI GESTORI E DEVE COMUNQUE ESSERE VERIFICATA IN FASE DI ESECUZIONE DEI LAVORI.



NUOVE OPERE DI REGOLAZIONE
PER LA MESSA IN SICUREZZA DEL LAGO D'IDRO



RAGGRUPPAMENTO TEMPORANEO DI PROGETTISTI



PROGETTO ESECUTIVO

GENERALE

INTERFERENZA SOTTOSERVIZI
Planimetria interferenze zona nuova traversa - Tav. 1/2

Fase	Ambito	Opera	Argomento	Progressivo	Tipo elaborato	Revisione
PE	000	ISS	GE	004	PL	A
Redatto	F. Salmistraro	Controllato N. M. Colombo	Approvato S. Croci	Scala 1:250	Data 01/09/22	

IL RESPONSABILE UNICO DEL PROCEDIMENTO	
 Ing. Paola Erba	Ing. M. Vergnani
RESPONSABILE INTEGRAZIONE PRESTAZIONI SPECIALISTICHE ALPINA S.p.A.	PROGETTAZIONE ETATEC STUDIO PIAZZETTI s.r.l.
Ing. Paola Erba	Ing. Stefano Croci

REV.	DATA	OGGETTO REVISIONE	REDATTO	CONTROLLATO	APPROVATO
A	01/09/2022	Prima emissione	F. Salmistraro	N. M. Colombo	S. Croci
-	-	-	-	-	-
-	-	-	-	-	-
-	-	-	-	-	-

