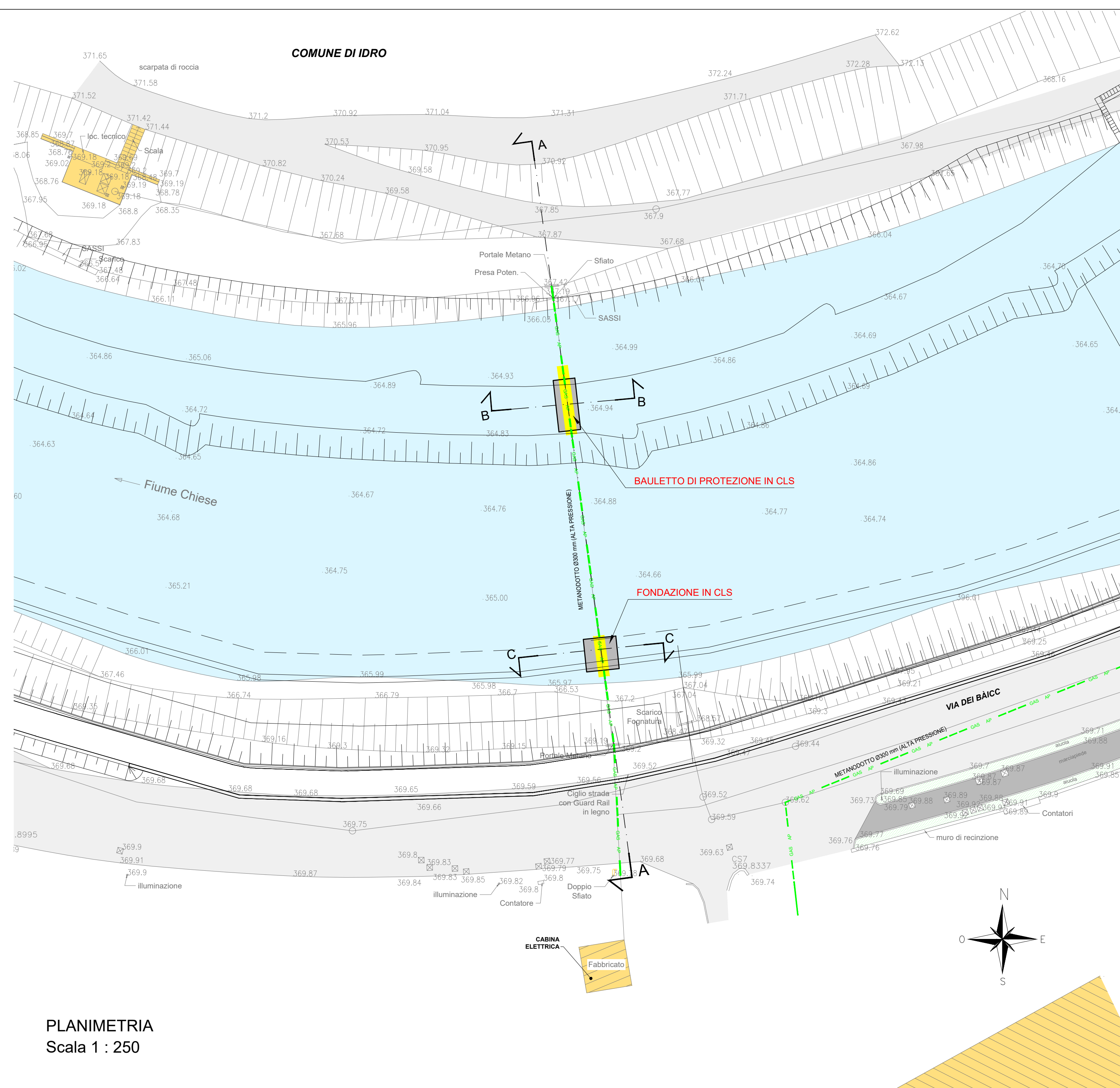
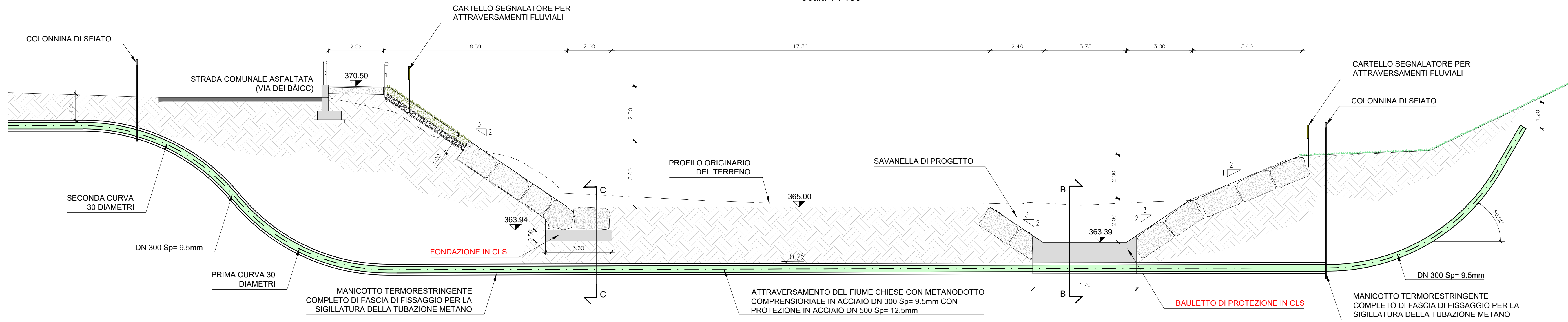
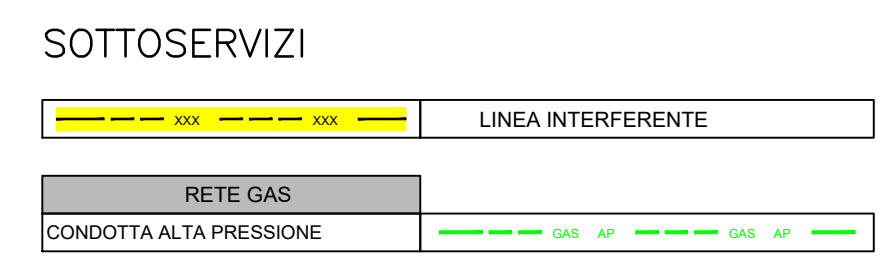


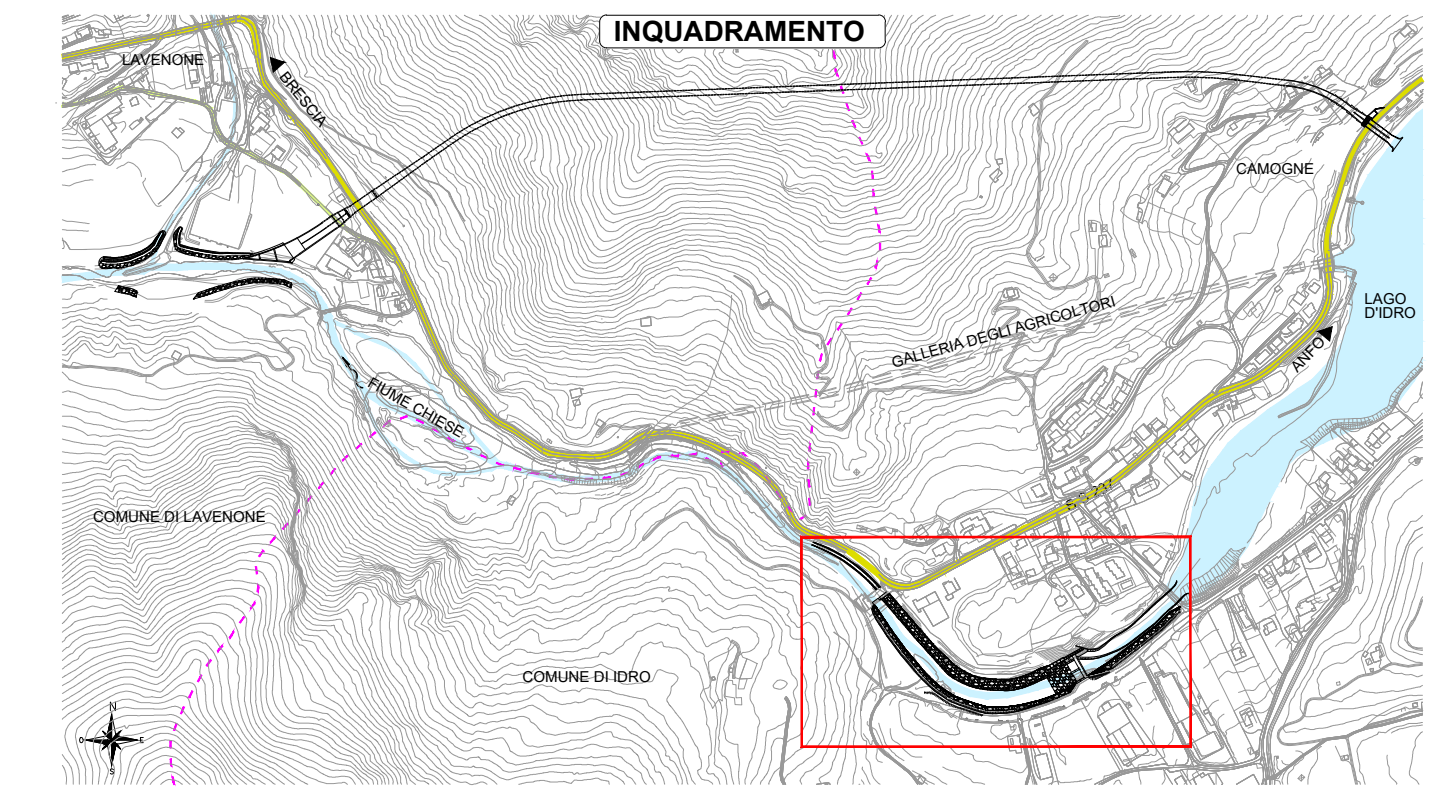
SEZIONE A - A  
Scala 1 : 100



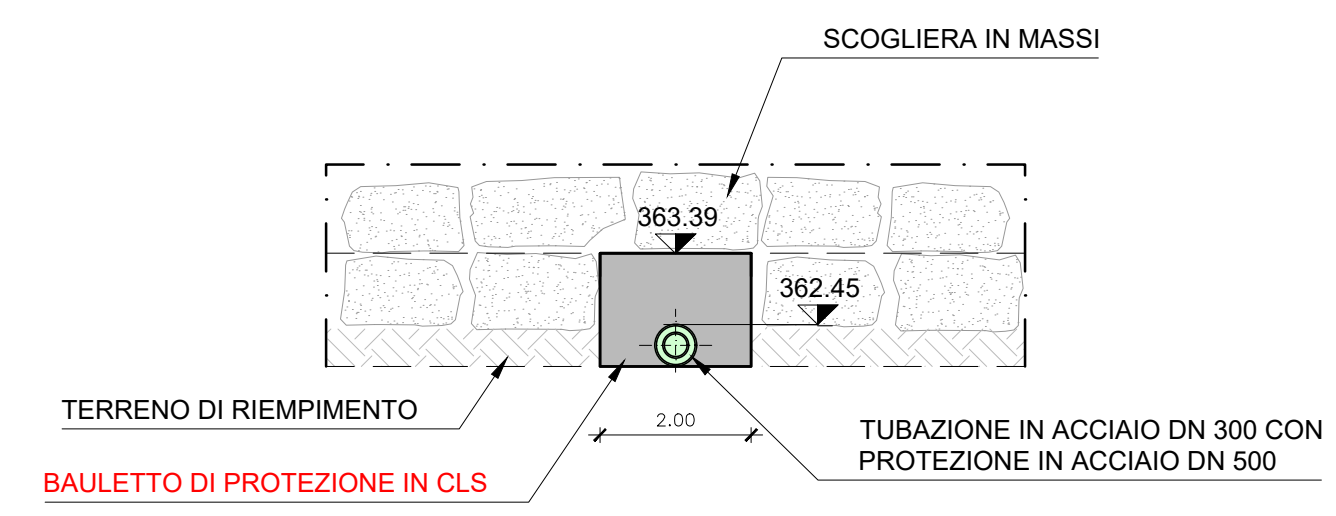
LEGENDA



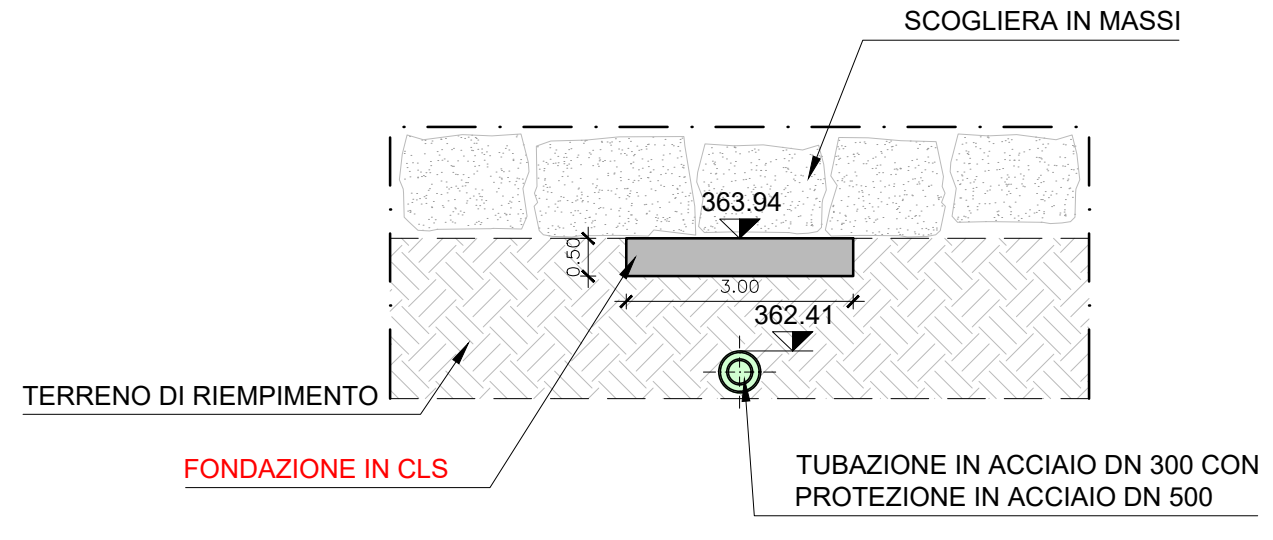
NOTA:  
LA POSIZIONE PLANO-ALTIMETRICA DELLE RETI TECNOLOGICHE E' IN MOLTI CASI INDICATIVA, CORRISPONDE A QUANTO INDICATO DAGLI ENTI GESTORI E DEVE COMUNQUE ESSERE VERIFICATA IN FASE DI ESECUZIONE DEI LAVORI.



SEZIONE B - B  
Scala 1 : 100



SEZIONE C - C  
Scala 1 : 100






### NUOVE OPERE DI REGOLAZIONE PER LA MESSA IN SICUREZZA DEL LAGO D'IDRO








#### PROGETTO ESECUTIVO GENERALE INTERFERENZA SOTTOSERVIZI

##### Risoluzione interferenza metanodotto AP

|         |                |             |               |           |          |             |             |                |          |           |   |
|---------|----------------|-------------|---------------|-----------|----------|-------------|-------------|----------------|----------|-----------|---|
| Fase    | PE             | Opera       | ISS           | Argomento | GE       | Progressivo | 007         | Tipo elaborato | PZ       | Revisione | A |
| Redatto | F. Salmistraro | Controllato | N. M. Colombo | Approvato | S. Croci | Scala       | 1:250/1:100 | Data           | 01/09/22 |           |   |

IL RESPONSABILE UNICO DEL PROCEDIMENTO



Ing. Paola Erba

Ing. M. Vergnani

PROGETTAZIONE  
ETATEC STUDIO PAOLETTI s.r.l.  
Ing. Stefano Croci

| REV. | DATA       | OGGETTO REVISIONE | REDATTO        | CONTROLLATO   | APPROVATO |
|------|------------|-------------------|----------------|---------------|-----------|
| A    | 01/09/2022 | Prima emissione   | F. Salmistraro | N. M. Colombo | S. Croci  |
| -    | -          | -                 | -              | -             | -         |
| -    | -          | -                 | -              | -             | -         |