

TRATTO SENZA COPERTURA - PLANIMETRIA

Scala 1 : 100

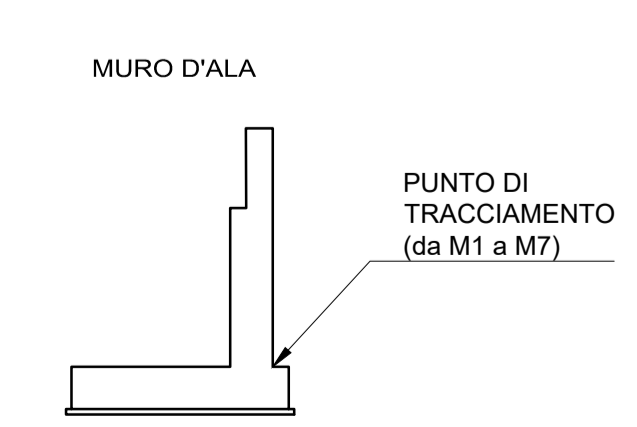
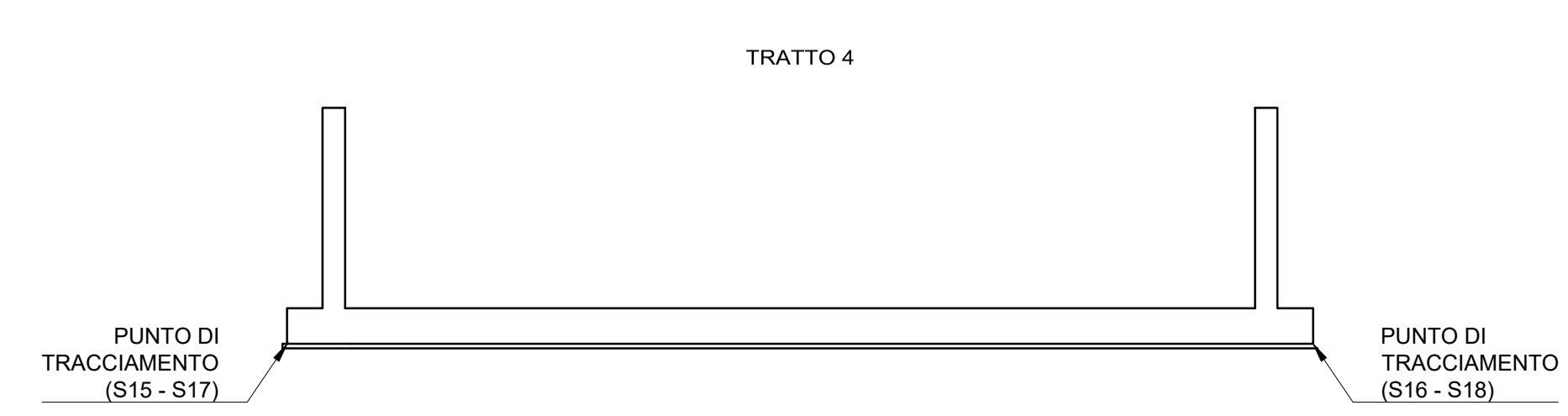
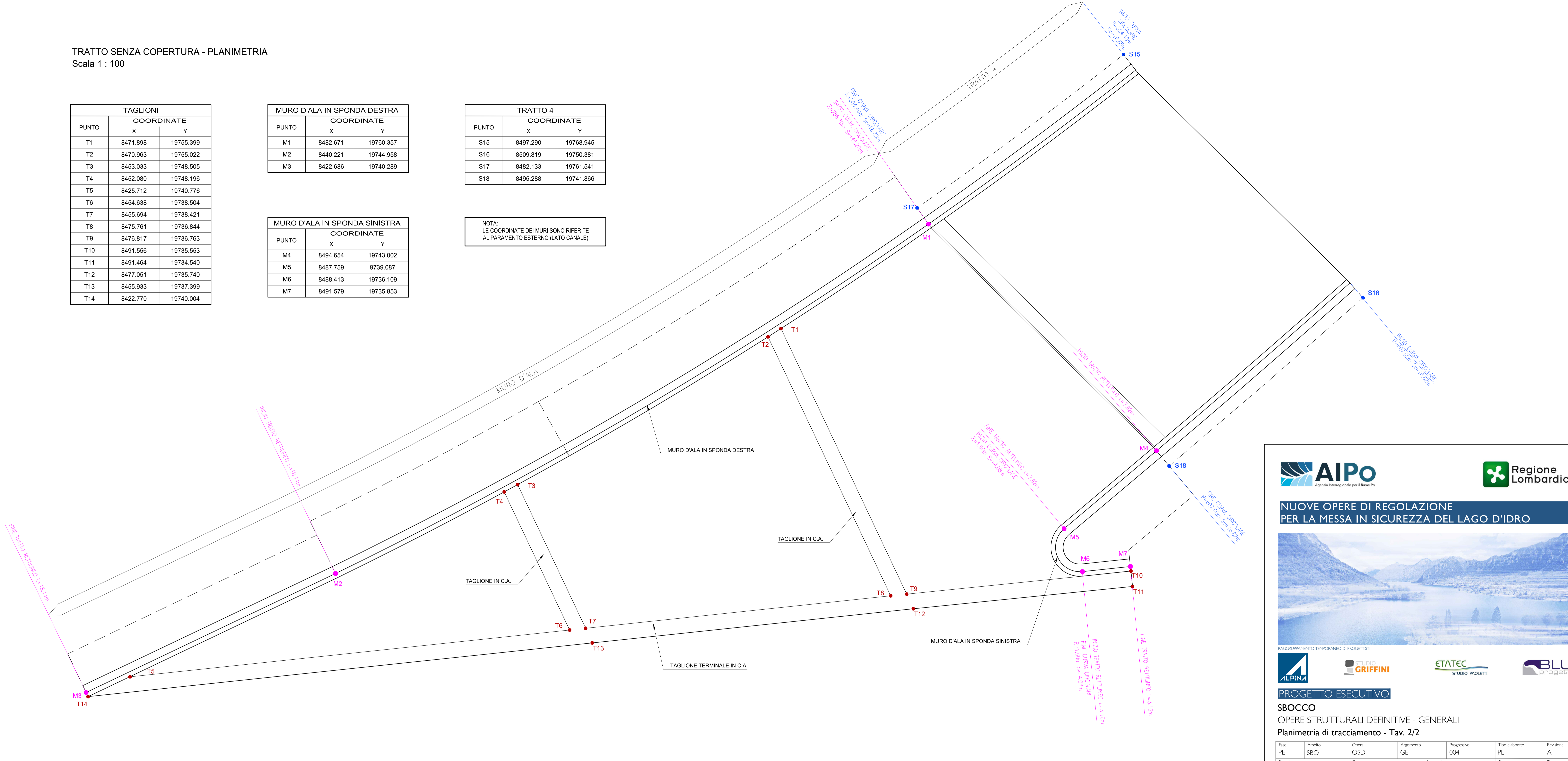
TAGLIONI		
PUNTO	COORDINATE	
	X	Y
T1	8471.898	19755.399
T2	8470.963	19755.022
T3	8453.033	19748.505
T4	8452.080	19748.196
T5	8425.712	19740.776
T6	8454.638	19738.504
T7	8455.694	19738.421
T8	8475.761	19736.844
T9	8476.817	19736.763
T10	8491.556	19735.553
T11	8491.464	19734.540
T12	8477.051	19735.740
T13	8455.933	19737.399
T14	8422.770	19740.004

MURO D'ALA IN SPONDA DESTRA		
PUNTO	COORDINATE	
	X	Y
M1	8482.671	19760.357
M2	8440.221	19744.958
M3	8422.686	19740.289

MURO D'ALA IN SPONDA SINISTRA		
PUNTO	COORDINATE	
	X	Y
M4	8494.654	19743.002
M5	8487.759	9739.087
M6	8488.413	19736.109
M7	8491.579	19735.853

TRATTO 4		
PUNTO	COORDINATE	
	X	Y
S15	8497.290	19768.945
S16	8509.819	19750.381
S17	8482.133	19761.541
S18	8495.288	19741.866

NOTA:
LE COORDINATE DEI MURI SONO RIFERITE
AL PARAMENTO ESTERNO (LATO CANALE)





Agencia Interregionale per il fiume Po



Regione Lombardia

**NUOVE OPERE DI REGOLAZIONE
PER LA MESSA IN SICUREZZA DEL LAGO D'IDRO**











PROGETTO ESECUTIVO

SBOCCO
OPERE STRUTTURALI DEFINITIVE - GENERALI
Planimetria di tracciamento - Tav. 2/2

Fase	PE	Ambito	SBO	Opera	OSD	Argomento	GE	Progressivo	004	Tipo elaborato	PL	Revisione	A
Redatto	M. Betti	Controllato	M. Ghidoli	Approvato	P. Galvanin	Scala	1:100	Data	18/10/22				

IL RESPONSABILE UNICO DEL PROCEDIMENTO

Ing. M. Vergnani

RESPONSABILE INTEGRAZIONE PRESTAZIONI SPECIAUTICHE ALPINA S.p.A. Ing. Paola Erba	PROGETTAZIONE STRUTTURALE ALPINA S.p.A. Ing. Paolo Galvani
--	--

REV.	DATA	OGGETTO REVISIONE	REDATTO	CONTROLLATO	APPROVATO
A	18/10/2022	Prima emissione	MBE	MGI	PGA
-	-	-	-	-	-
-	-	-	-	-	-
-	-	-	-	-	-