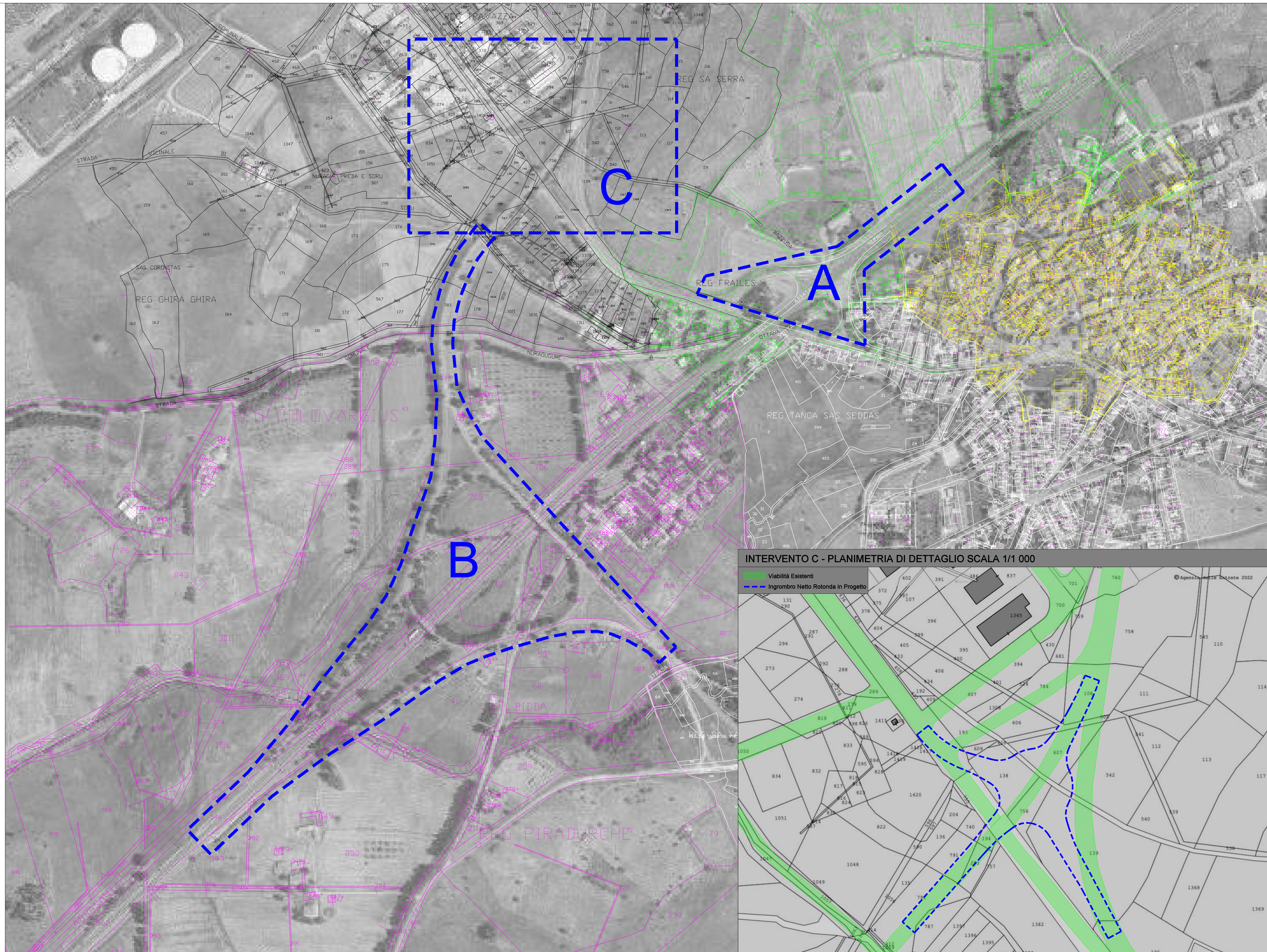


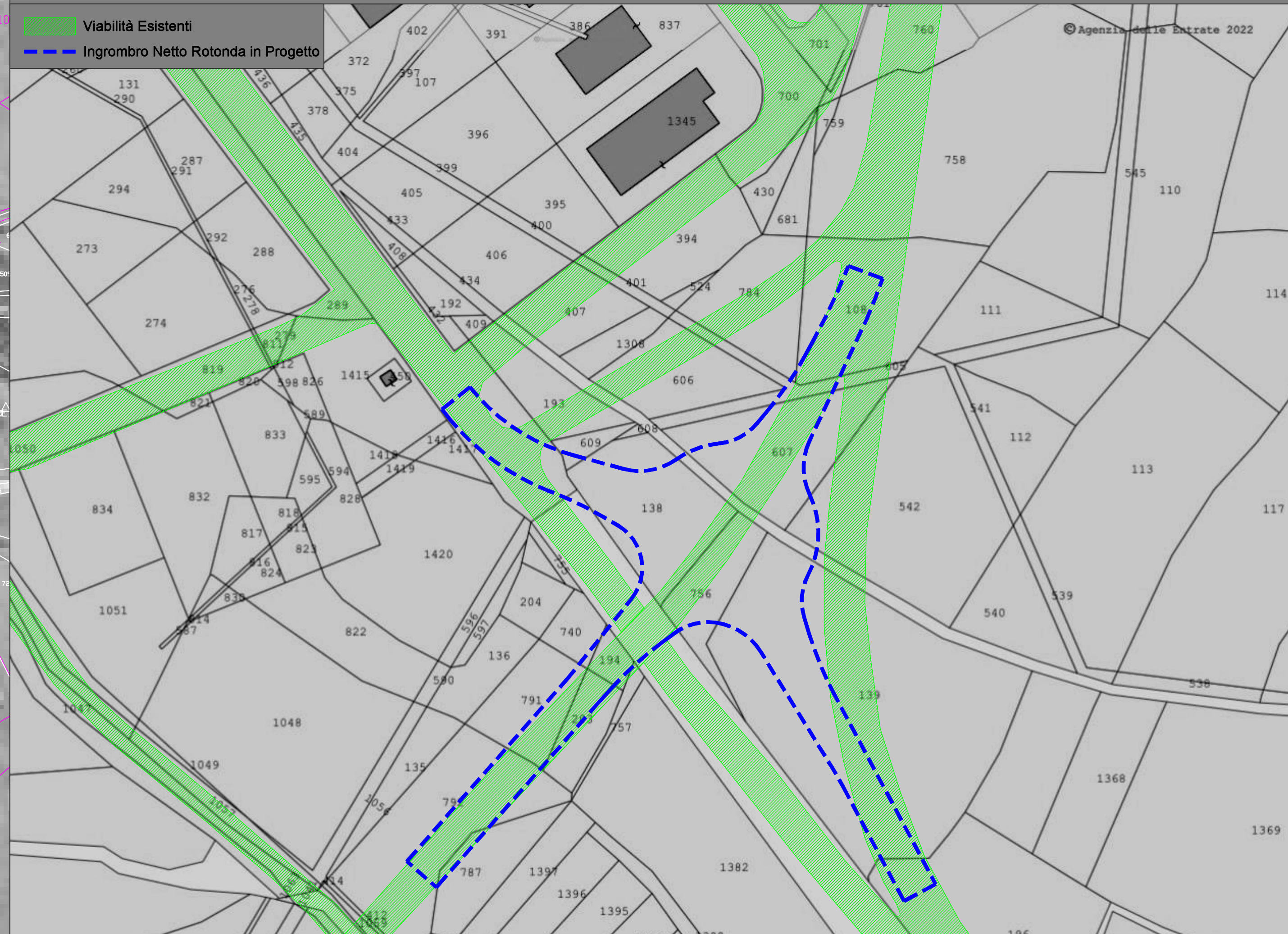
- FOGLIO N° 6
- FOGLIO N° 7
- FOGLIO N° 8
- FOGLIO N° 13
- FOGLIO N° 14

 ZONE D'INTERVENTO CON "ID."

LE AREE OCCUPATE DALLE OPERE SONO GIÀ IN DISPONIBILITÀ AL PATRIMONIO PUBBLICO PER CUI NON NECESSITANO DI PIANO ESPROPRIATIVO



INTERVENTO C - PLANIMETRIA DI DETTAGLIO SCALA 1/1 000




© Agenzia GIS 16 Estratte 2022



PROGETTO DI FATTIBILITÀ TECNICA ED ECONOMICA
- DECRETO LEGISLATIVO 18 APRILE 2016 N. 50 -
- Articolo 23 - Commi 5-6 -

COMUNE DI OTTANA
- PROVINCIA DI NUORO -

STUDIO TECNICO	 R.T.P. ING. R.M. PIRODDI ING. V.S. PIRODDI GEOL. G. PIRODDI ARCH. E. ATZENI	
	PROGETTO : SISTEMAZIONE SVINCOLI S.S. 131 DCN - OTTANA. RIORDINO ACCESSI ALLA CITTADINA DI OTTANA. (CIG: 830272161D; CUP: D74E18001350002)	
	TAVOLA 3 SCALA Varie Planimetria Catastale con Dettaglio	DATA Marzo 2022
	COMMITTENTE Amministrazione Comunale	PROGETTISTA R.T.P.: Piroddi - SA Progetti Geologia - Alzani Capogruppo: Ing. Marco M. Piroddi