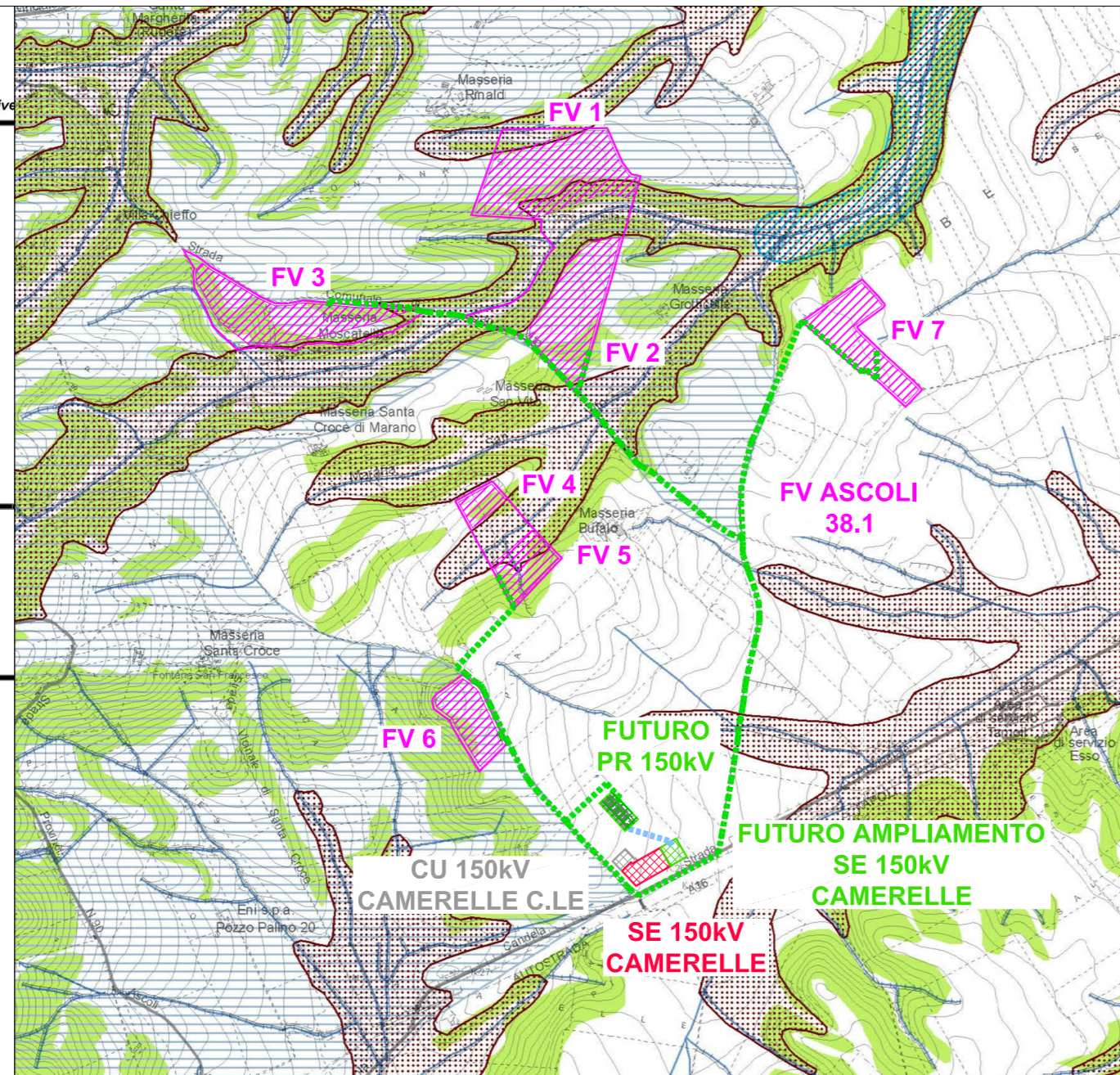
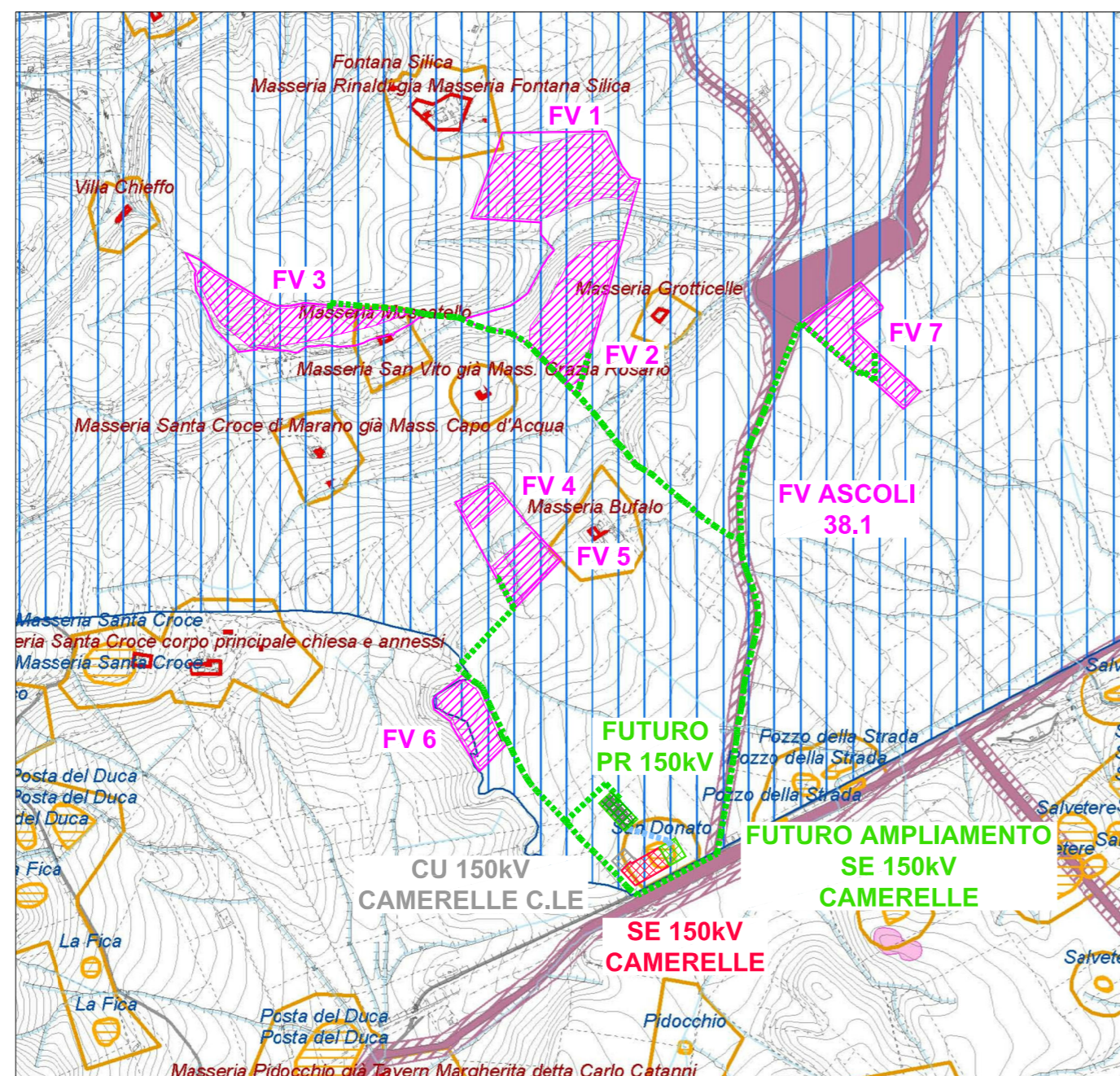


P.U.G. COMUNE DI ASCOLI SATRIANO  
SCALA 1:25.000



P.U.G. COMUNE DI ASCOLI SATRIANO  
SCALA 1:25.000



LEGENDA

- LINEA 150kV INTERRUPTA PR 150kV - AMPLIAMENTO SE CAMERELLE 150kV
- LINEA 30kV INTERRUPTA PR 150kV - FV ASCOLI 38.1
- AREA STAZIONI ELETTRICHE
- AREA FUTURE CABINE PRIMARIE E STAZIONI ELETTRICHE
- AREA CABINA UTENTE ESISTENTE
- AREA IMPIANTO FV ASCOLI 38.1
- STRADA ACCESSO PUNTO DI RACCOLTA 150kV

CITTA' DI ASCOLI SATRIANO  
Settore 3° - Aspetto del Territorio, Ambiente, Attività Produttive

SINDACO: avv. V. Serone  
ASSESSORE: gen. P. Cappanella

PROGETTISTI: ing. Michele Bruno - UTC arch. Pietro Falgato - Consulente arch. Francesco Pirilli - Collaboratore

COORDINAMENTO: arch. Pietro Falgato

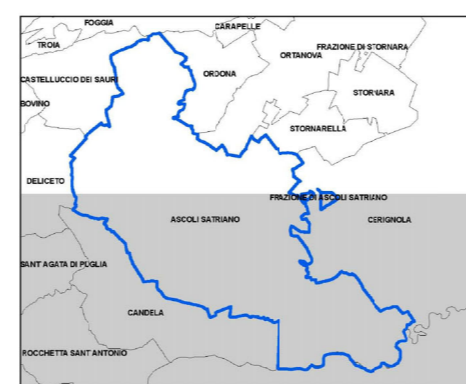
CONSIGLIERI DI SETTORE: Usc. Civici arch. Antonio Di Masi

RUP: dott. S. Muscarello

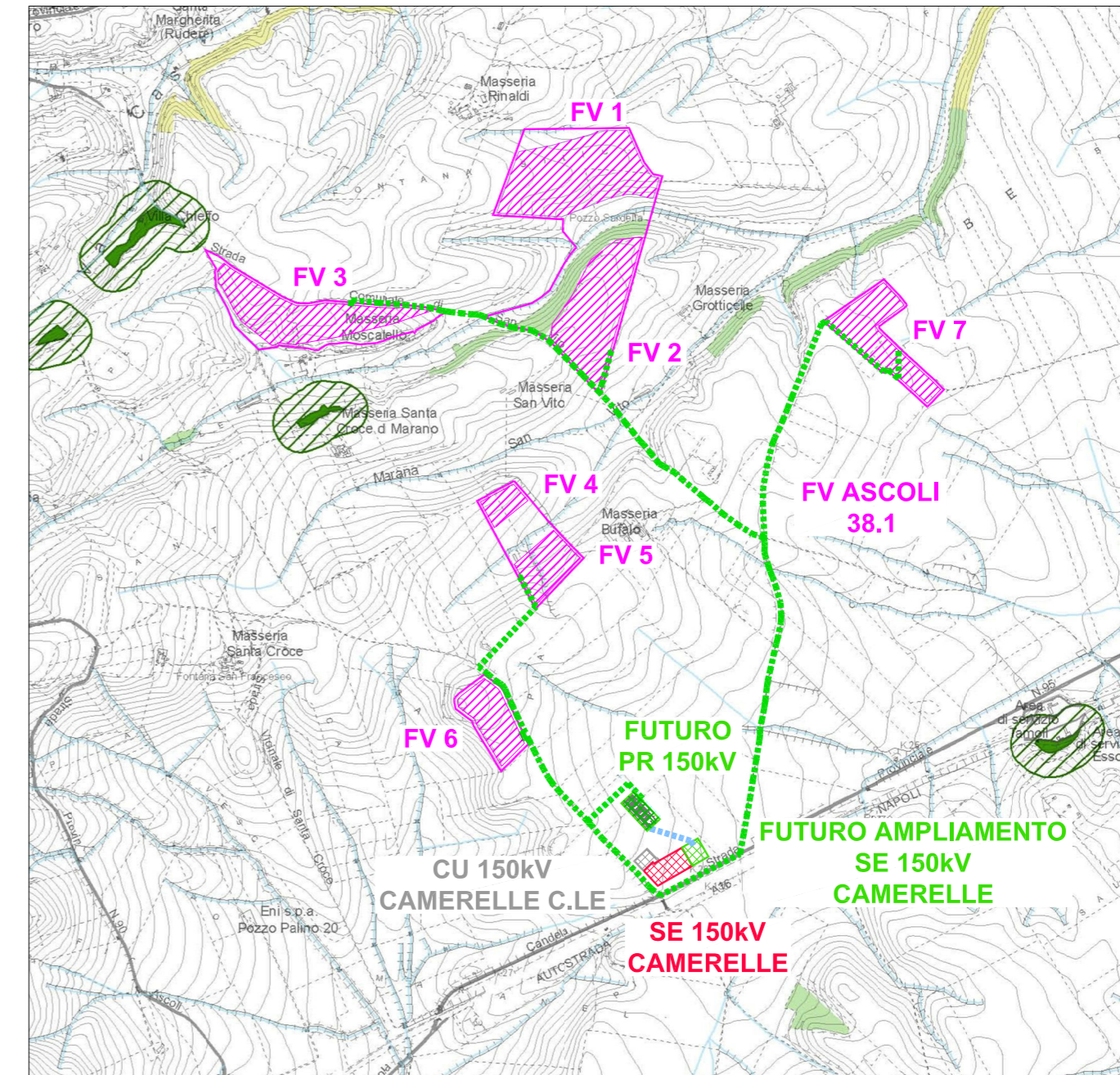
B - SISTEMA DELLE TUTELE  
Struttura Antropica e Storico-Culturale:  
- Componenti culturali ed insediative

SCALA 1:25.000 ELABORATO: 8.3.16

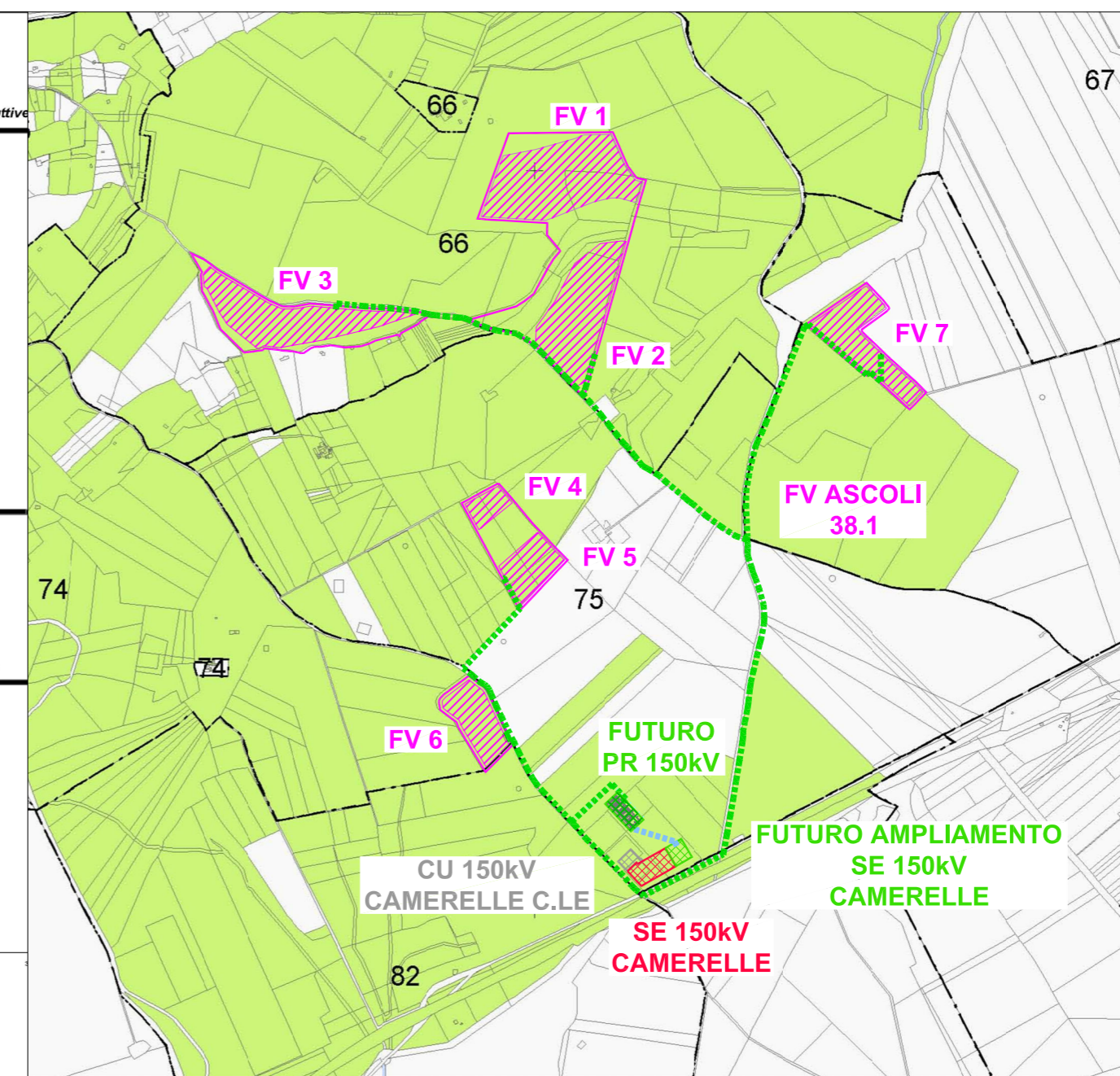
- Componenti culturali e insediative
- Beni Paesaggistici: zone di interesse archeologico; zone gravate da usi civici (vedere tab. B.3.2)
  - Ulteriori Contesti Paesaggistici: città consolidate; testimonianze della stratificazione insediativa: vincoli architettonici; segnalazioni storico-architettoniche; segnalazioni archeologiche; tratturi e aree di rispetto
  - aree di rischio archeologico: vincoli archeologici e architettonici; segnalazioni archeologiche e architettoniche (area di rispetto)
  - Passaggi rurali: Passaggio rurale delle maremme d'Ascoli Satriano
  - CTS - Contorni Topografici Specifici (art. 42.3 del P.P.T.R.): reticolo idrografico A e B (Autorità di Bacino); aree con edificato esistente e di previsione; confine comunale



P.U.G. COMUNE DI ASCOLI SATRIANO  
SCALA 1:25.000



P.U.G. COMUNE DI ASCOLI SATRIANO  
SCALA 1:25.000



CITTA' DI ASCOLI SATRIANO  
Settore 3° - Aspetto del Territorio, Ambiente, Attività Produttive

SINDACO: avv. V. Serone  
ASSESSORE: gen. P. Cappanella

PROGETTISTI: ing. Michele Bruno - UTC arch. Pietro Falgato - Consulente arch. Francesco Pirilli - Collaboratore

COORDINAMENTO: arch. Pietro Falgato

CONSIGLIERI DI SETTORE: Usc. Civici arch. Antonio Di Masi

RUP: dott. S. Muscarello

B - SISTEMA DELLE TUTELE  
Struttura Antropica e Storico-Culturale:  
- Zone gravate da usi civici

SCALA 1:25.000 ELABORATO: 8.3.2

- Componenti culturali e insediative
- Beni Paesaggistici: zone gravate da usi civici (vedere tab. B.3.2)
  - Cose d'acqua
- Scala grafica
- Parametriatura Riferita al Sistema UTM 33 WGS 84
- Regione Puglia  
ASSESSORATO ALLA QUALITA' DEL TERRITORIO  
Atto Particolare per la Mobilità e lo Spazio Urbano  
Servizio Urbanistico  
Ufficio Osservatorio Abitativo e Contenzioso - Usc. Civici  
Data: Maggio 2016

CITTA' DI ASCOLI SATRIANO  
Settore 3° - Aspetto del Territorio, Ambiente, Attività Produttive

SINDACO: avv. V. Serone  
ASSESSORE: gen. P. Cappanella

PROGETTISTI: ing. Michele Bruno - UTC arch. Pietro Falgato - Consulente arch. Francesco Pirilli - Collaboratore

COORDINAMENTO: arch. Pietro Falgato

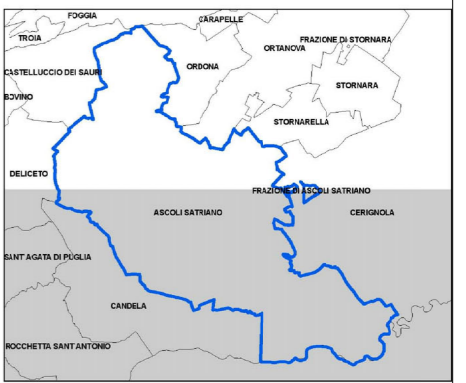
CONSIGLIERI DI SETTORE: Usc. Civici arch. Antonio Di Masi

RUP: dott. S. Muscarello

B - SISTEMA DELLE TUTELE  
Struttura Ecosistemica e Ambientale

SCALA 1:25.000 ELABORATO: 8.3.2

- Componenti botanico vegetazionali
- Beni Paesaggistici: boschi; boschi percorsi da incendi
  - Ulteriori Contesti Paesaggistici: prati e pascoli naturali; formazioni arbustive in evoluzione naturale; area di rispetto dei boschi
  - Componenti delle aree protette e dei siti naturalistici: Beni Paesaggistici: Parco Regionale dell'Ofanto: 1 (zona centrale); 2 (fasce di protezione); Ulteriori Contesti Paesaggistici: area SIC - Natura 2000; area di rispetto del Parco Regionale dell'Ofanto
  - reticolo idrografico A e B (Autorità di Bacino); aree con edificato esistente e di previsione; confine comunale



A	13/12/21	Vignoli	Bolognesi	Borghioni	Emissione per autorizzazione
REVISIONE	DATA	ELABORATO	VERIFICATO	APPROVATO	DESCRIZIONE
INGEGNERIA & COSTRUZIONI					IMPIANTO
					ASCOLI 38.1
					TITOLO
					OPERE DI UTENZA INQUADRAMENTO SU PIANIFICAZIONE URBANISTICA E VINCOLI
SCALA	FORMATO	FOLIO / DI	N. DOCUMENTO		
1 : 25.000	A1	5 / 5	1 5 2 3 5 A		