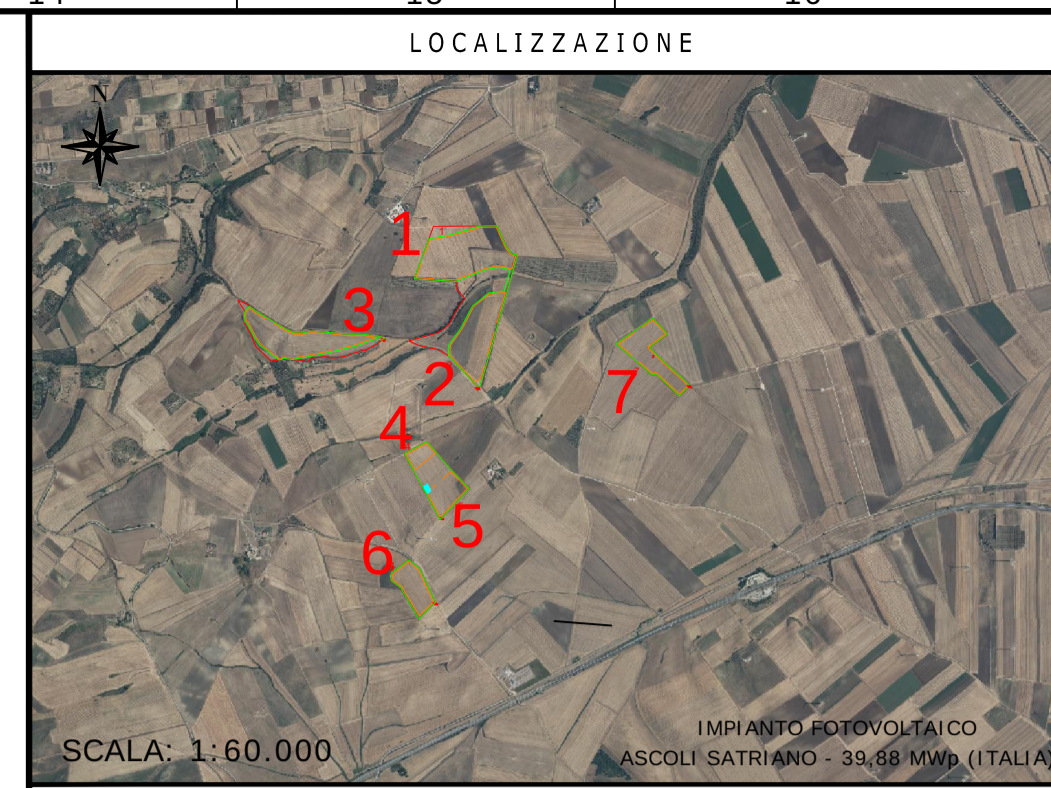


Piano di Gestione Rischio Alluvioni (PGRA)

 Quadro Unione Pericolosità

 Quadro Unione Rischio


Cartografia di base



NOTE / TIMBRI







PROGETTISTA

Studio di impatto ambientale
Geometra
Donato Lensi



IL PROMOTORE

LEGENDA

-  LIMITE LOTTO
-  FASCIA DI MITIGAZIONE
-  PV AREA
-  INGRESSO
-  IDENTIFICAZIONE AREA MODULI FOTOVOLTAICI
-  RESTRIZIONE

REV	DATA	DESCRIZIONE	PREP.	DISEG.	VERIF.	APPR.
0	04/01/22	EMISSIONE FINALE	LA	J.G	R.V	M.DD
A	29/12/21	EMISSIONE INIZIALE	LA	J.G	R.V	M.DD

IL PROMOTORE:
APOLLO ASCOLI S.R.L.
P.IVA 03132350210
Viale della Stazione 7
39100 - Bolzano (BZ)
apolloascolisri@legaimail.it
Codice Cliente:

PROGETTO:
IMPIANTO FOTOVOLTAICO ASCOLI SATRIANO - 39,88 MWp

DOCUMENTO: VINCOLO PGRA PIANO GESTIONE RISCHIO ALLUVIONI
Cod: FV21As01 - SIA_11

LOCALIZZAZIONE		INFORMAZIONE DEL PROGETTO		FASE		
CITTA': ASCOLI SATRIANO	SOLARE	AREA(Mq): 53,61	APPROX	PERMESSI		
PROVINCIA: FOGGIA	PAC(MW): 30,06	GRC(%): 43,00				
REGIONE: PUGLIA	PDC(MW): 39,88					
COORDINATE		DETTAGLI DEL PROGETTO				
LAT: 55901,56 E	N.PAN: 72,520	N.INV: 185	PITCH(m): 10,5			
LONG: 4559442,62 N	P.PAN(W): 550	P.INV(KW/KVA): 204/215	N.STR: 545(2P56)			
ALT(m): 350	STRU: TRACKER	INCL: ± 60°	205(2P28)			
		NOME	REGISTRAZIONE	FIRMA		
PREPARATO				04/01/22		
DISEGNATO				04/01/22		
VERIFICATO				04/01/22		
APPROVATO				04/01/22		
TAVOLA No	SCALA	IMPIANTO	D. T. S. DOC.	REV.	FASE	EMI.
1 DI 1	1:3.000					