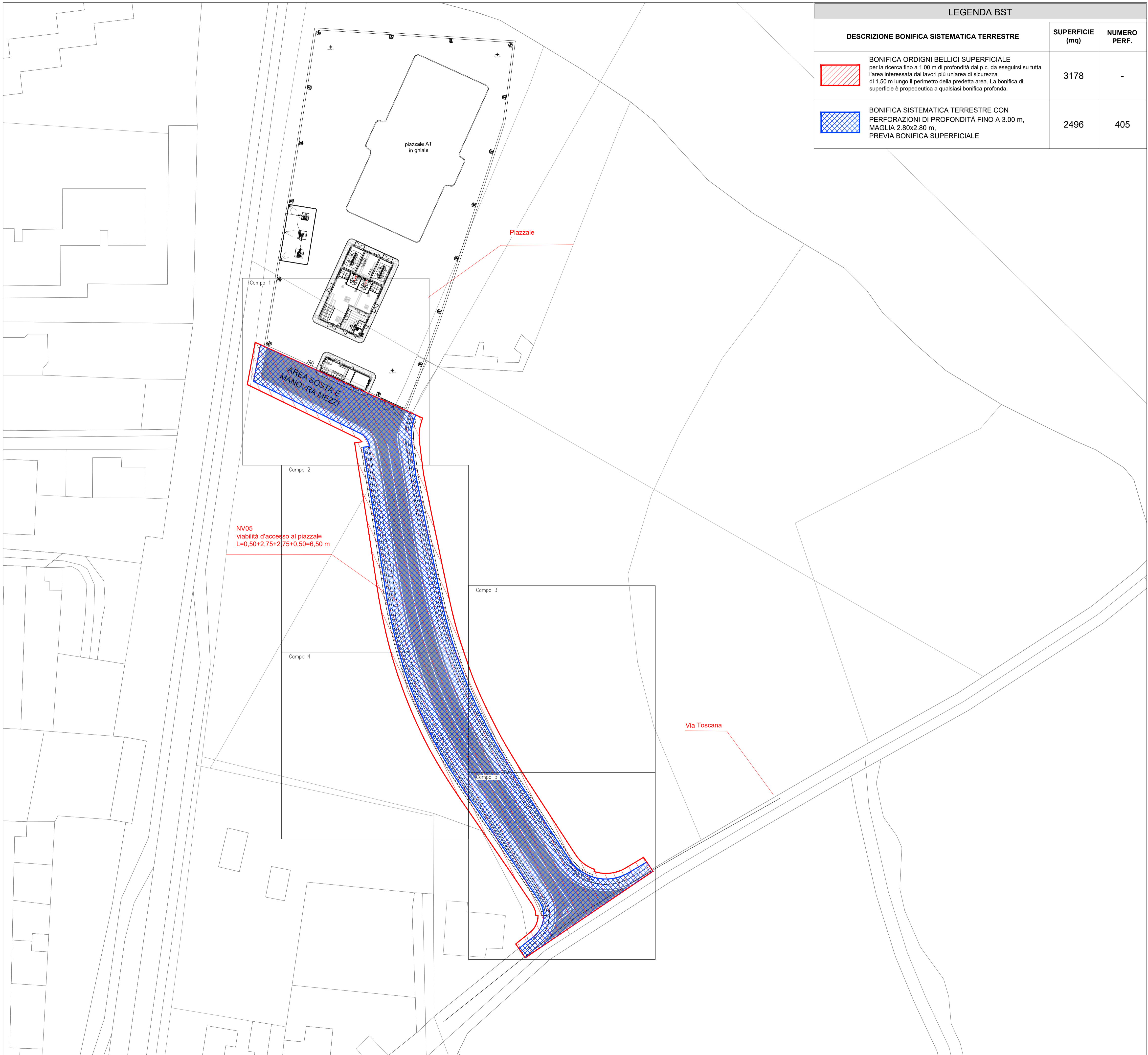
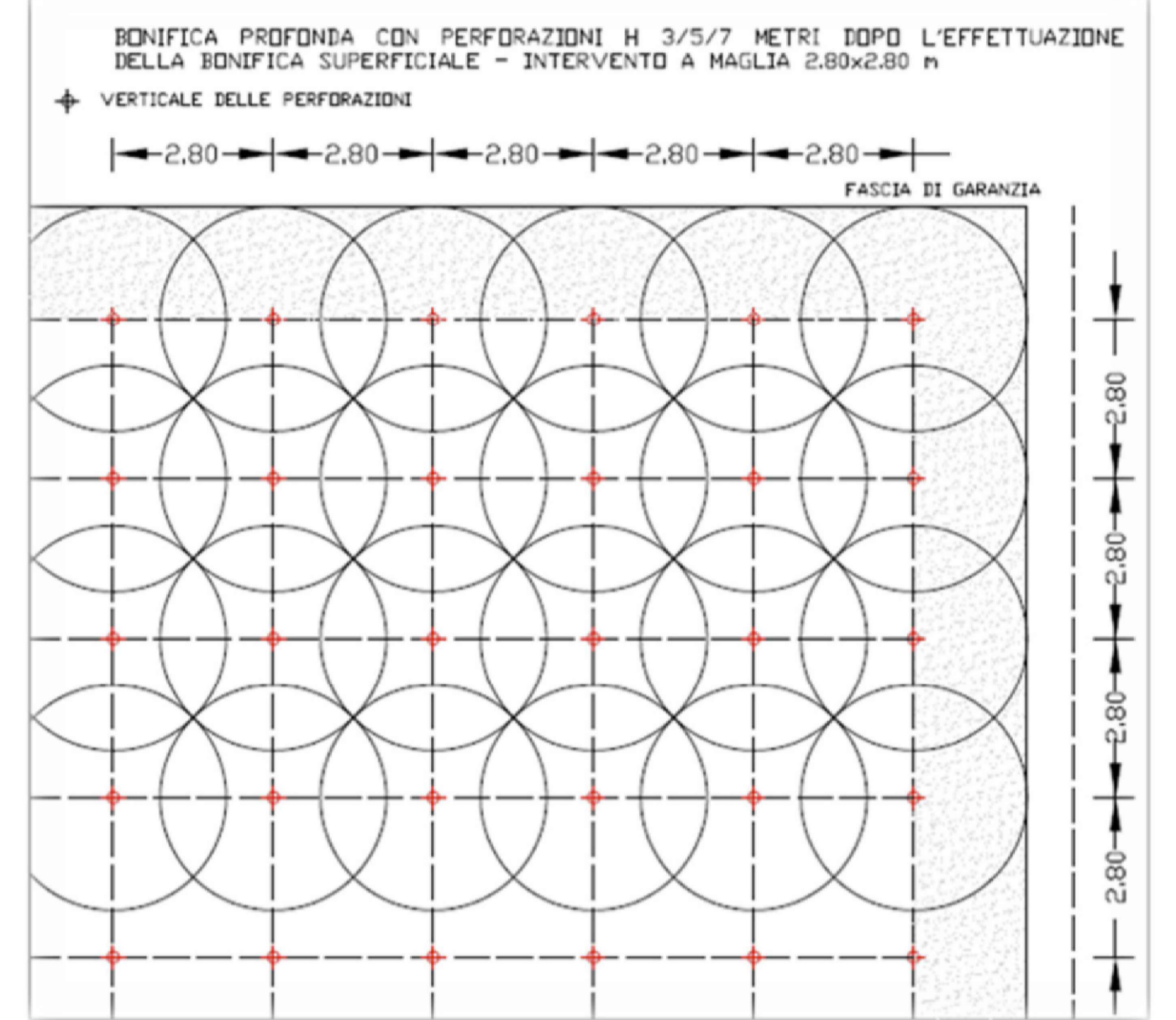
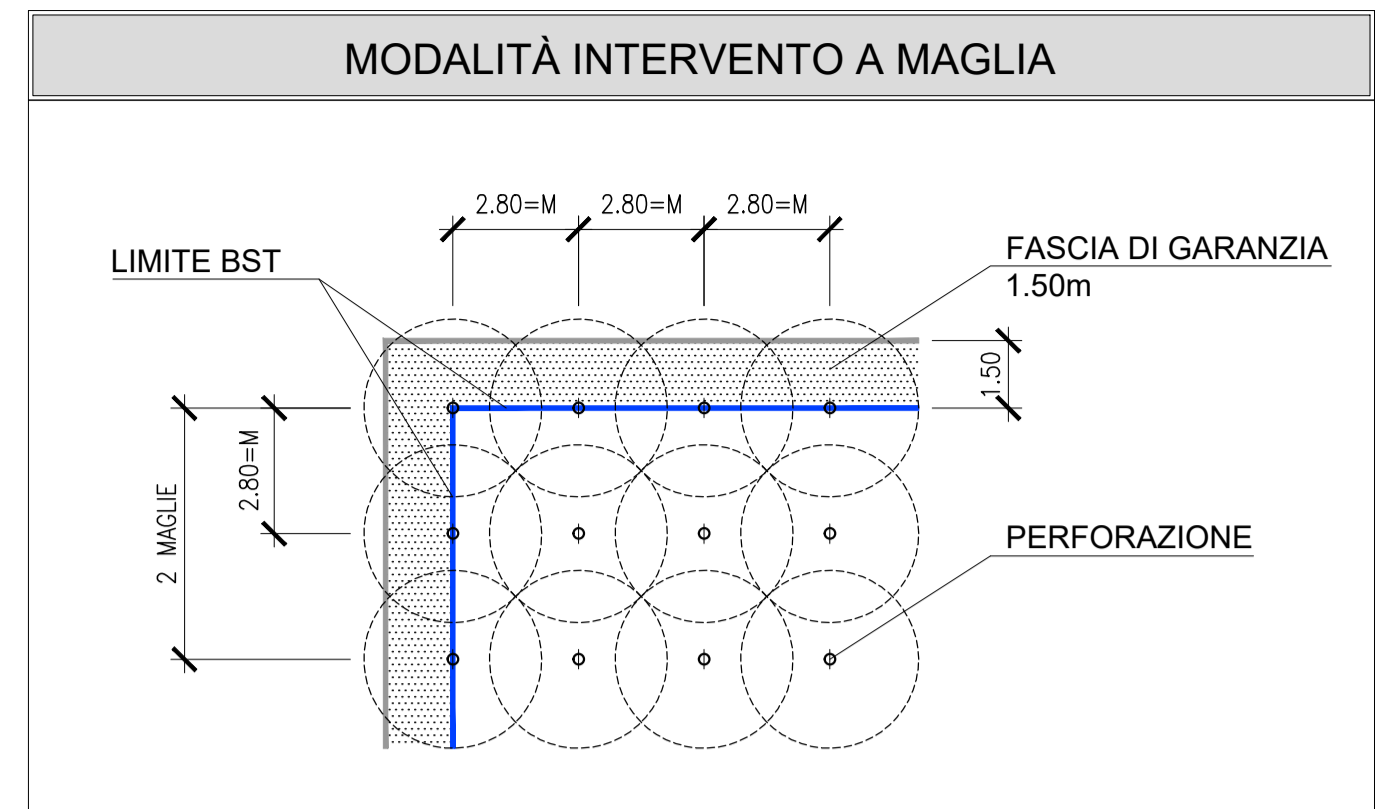


PLANIMETRIA BONIFICA SISTEMATICA TERRESTRE



LEGENDA BST		
DESCRIZIONE BONIFICA SISTEMATICA TERRESTRE	SUPERFICIE (mq)	NUMERO PERF.
BONIFICA ORDIGNI BELLICI SUPERFICIALE per la ricerca fino a 1.00 m di profondità dal p.c. da eseguirsi su tutta l'area interessata dai lavori più un'area di sicurezza di 1.50 m lungo il perimetro della predetta area. La bonifica di superficie è propedeutica a qualsiasi bonifica profonda.	3178	-
BONIFICA SISTEMATICA TERRESTRE CON PERFORAZIONI DI PROFONDITÀ FINO A 3.00 m, MAGLIA 2.80x2.80 m, PREVIA BONIFICA SUPERFICIALE	2496	405



COMMITTENTE: **RFI**
RETE FERROVIARIA ITALIANA
GRUPPO FERROVIE DELLO STATO ITALIANE

PROGETTAZIONE: **ITALFERR**
GRUPPO FERROVIE DELLO STATO ITALIANE

CUP: J74J22000170001

DIREZIONE TECNICA
U.O. PROGETTAZIONE INTEGRATA CENTRO

PROGETTO DEFINITIVO

Electrificazione Linea Cagliari - Oristano

Progetto SSE - Parte stradale
SSE Marrubiu - Planimetria BST Bonifica Sistemática Terrestre

Electrificazione Linea Cagliari - Oristano

SCALA: 1:500

COMMESSA	LOTTO	FASE	ENTE	TIPO DOC.	OPERA/DISCIPLINA	PROGR.	REV.
RR0S	00	D	29	P8	BB0500	001	A

Rev.	Descrizione	Redatto	Data	Verificato	Data	Approvato	Data	Autorizzato Data
A	EMISSIONE ESECUTIVA	G. Calcaterra	Giù. 2022	D. Parisi	Giù. 2022	P. Manna	Giù. 2022	F. Arduini Giugno 2022

File: RR0S00D29P8BB0500001A.dwg

n. Elab.: