PLANIMETRIA 02.a - scala 1:5.000

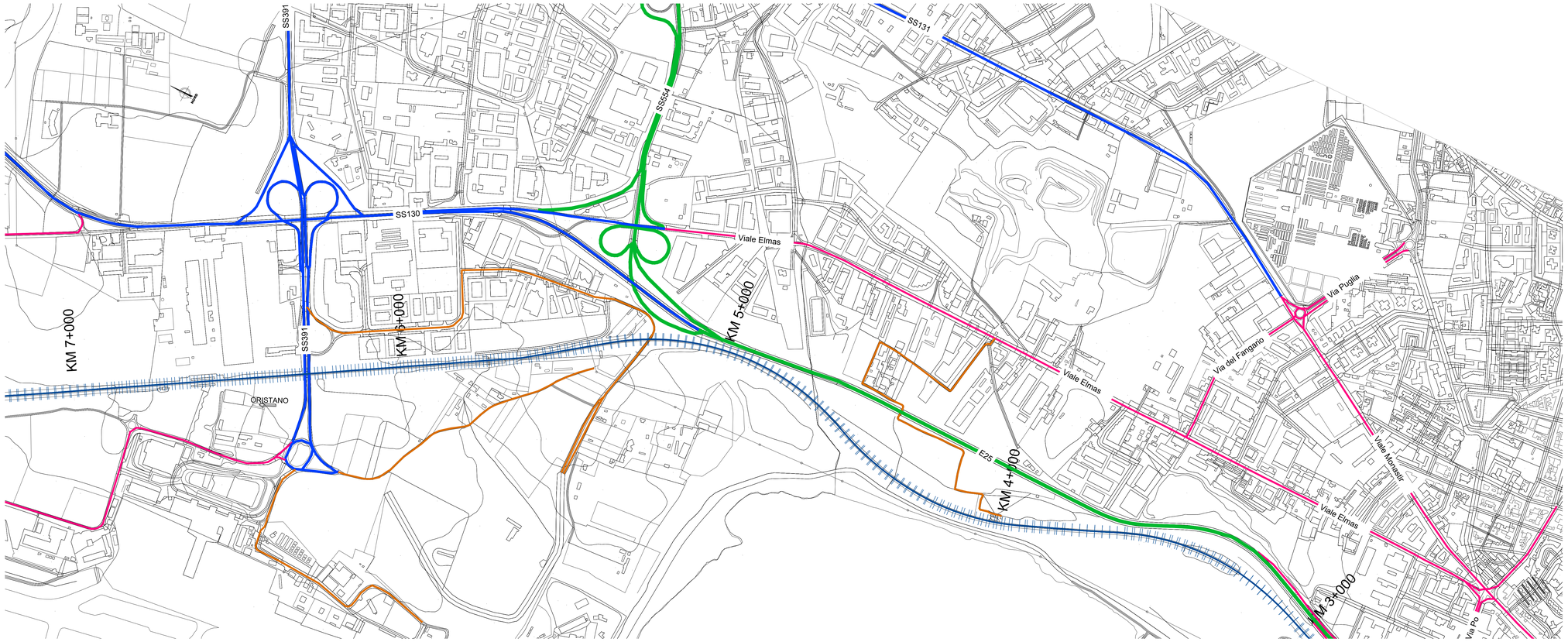

PLANIMETRIA 02.b - scala 1:5.000

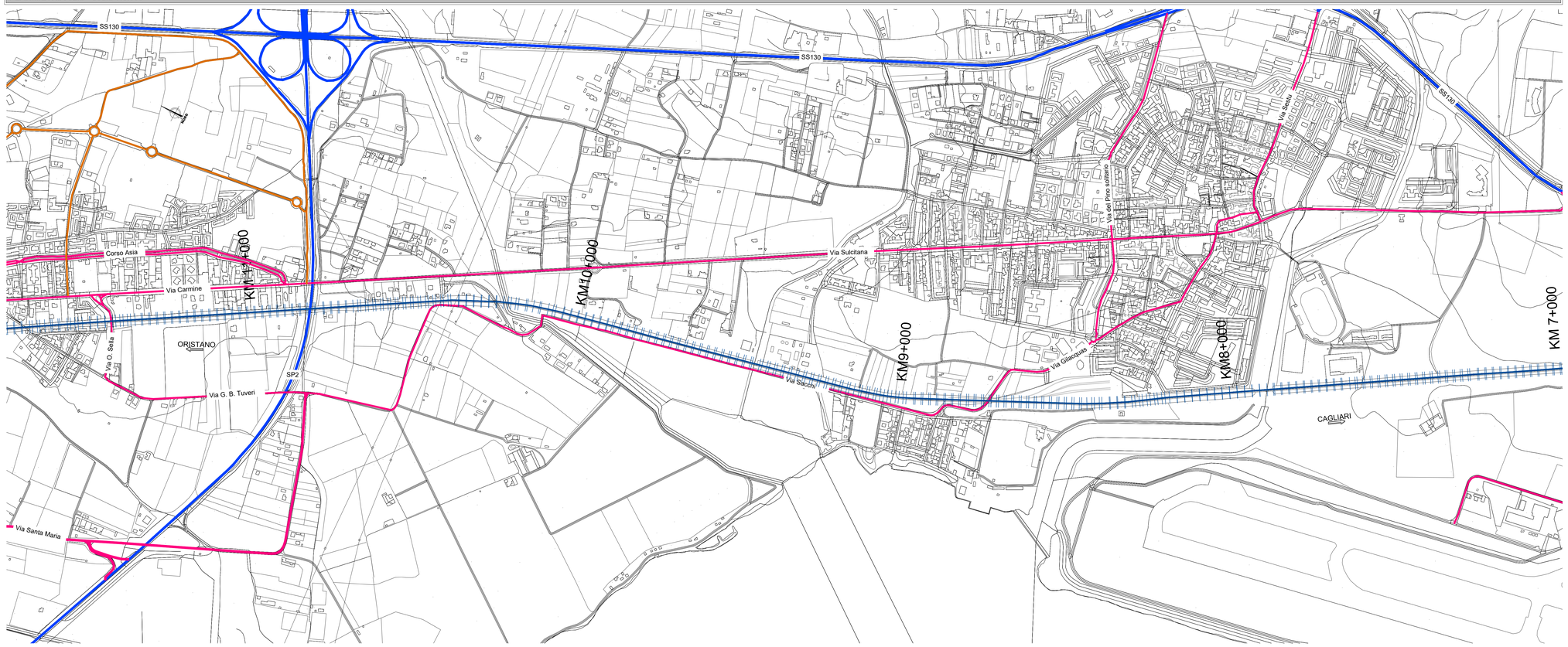

LEGENDA

	CO - CANTIERE OPERATIVO		VIABILITA' PRIMARIA
	AT - AREA TECNICA		VIABILITA' PRINCIPALE
	AS - AREA DI STOCCAGGIO		VIABILITA' SECONDARIA
	CA - CANTIERE ARMAMENTO CARICO/SCARICO		VIABILITA' LOCALE / PODERALE
	NUOVA SSE		VIABILITA' PRIVATA
			PISTA DI CANTIERE
			ACCESSO AI CANTIERI
		NAPOLI	DIREZIONI
			LINEA FERROVIARIA ESISTENTE
			PERCORSO DI CANTIERE IN AREA FERROVIARIA
			TRONCHINO

numero identificatico del lotto

XX-00.YY

numero progressivo area

abbreviazione del tipo di area:
CB - Cantiere Base
CO - Cantiere Operativo
AS - Area Stoccaggio
AT - Area Tecnica
CA - Cantiere Armamento

CODICE IDENTIFICATIVO AREE

KEY PLAN

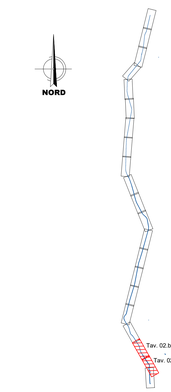

COMMITTENTE:

RFI RETE FERROVIARIA ITALIANA
GRUPPO FERROVIE DELLO STATO ITALIANE

PROGETTAZIONE:

ITALFERR
GRUPPO FERROVIE DELLO STATO ITALIANE

CUP: J74J22000170001

DIREZIONE TECNICA
U.O. TECNOLOGIE CENTRO

PROGETTO DEFINITIVO

Elettrificazione Linea Cagliari - Oristano

Cantierizzazione

Planimetria delle aree di cantiere e della relativa viabilità di accesso - Tav.2

SCALA: 1:5.000

COMMESSA	LOTTO	FASE	ENTE	TIPO DOC.	OPERA/DISCIPLINA	PROGR.	REV.
RR0S	00	D	53	P5	CA0000	002	A

Rev.	Descrizione	Redatto	Data	Verificato	Data	Approvato	Data	Autorizzato Data
A	EMISSIONE ESECUTIVA	A.M. Mare	Giu. 2022	V. Palmiaro	Giu. 2022	P. Manna	Giu. 2022	S. Magliani

File: RR0S00D53P5CA0000001-11A.dwg

n. Elab.: