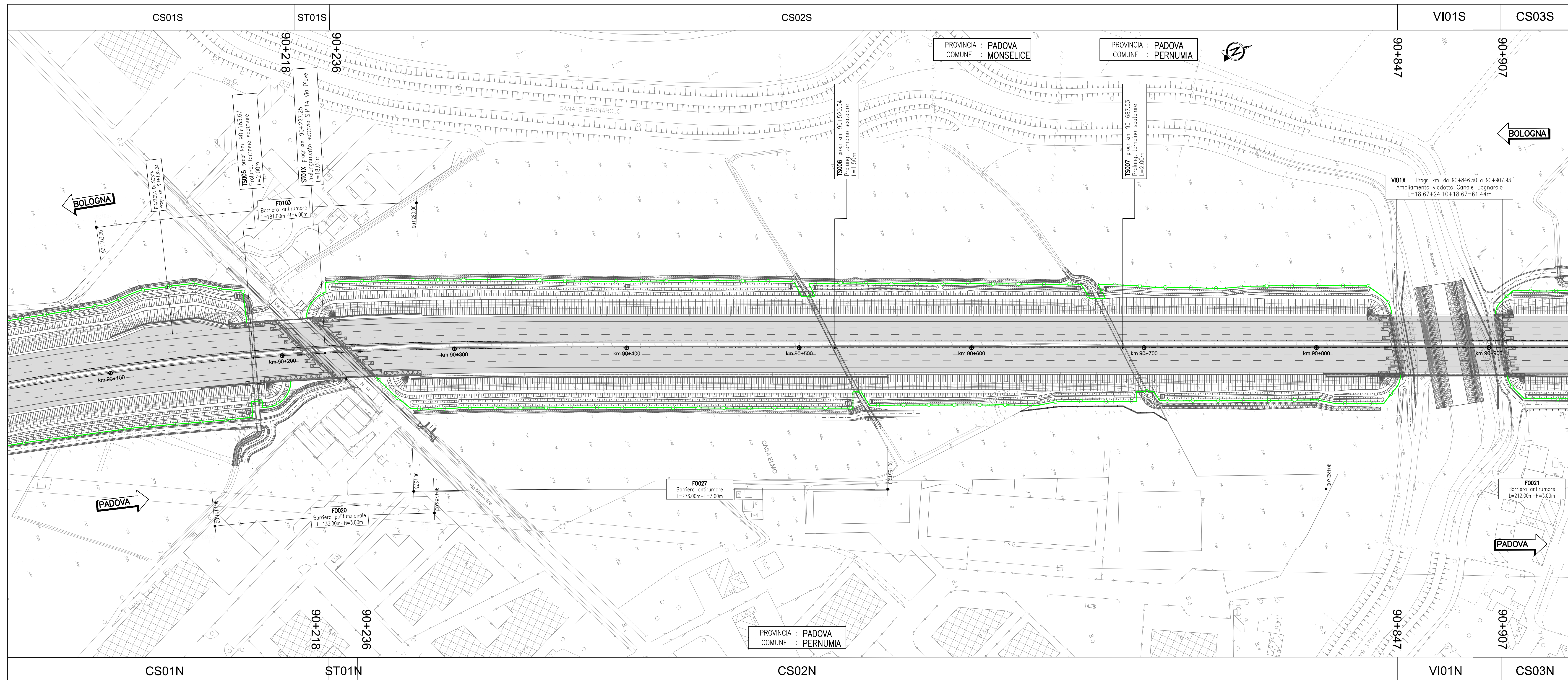
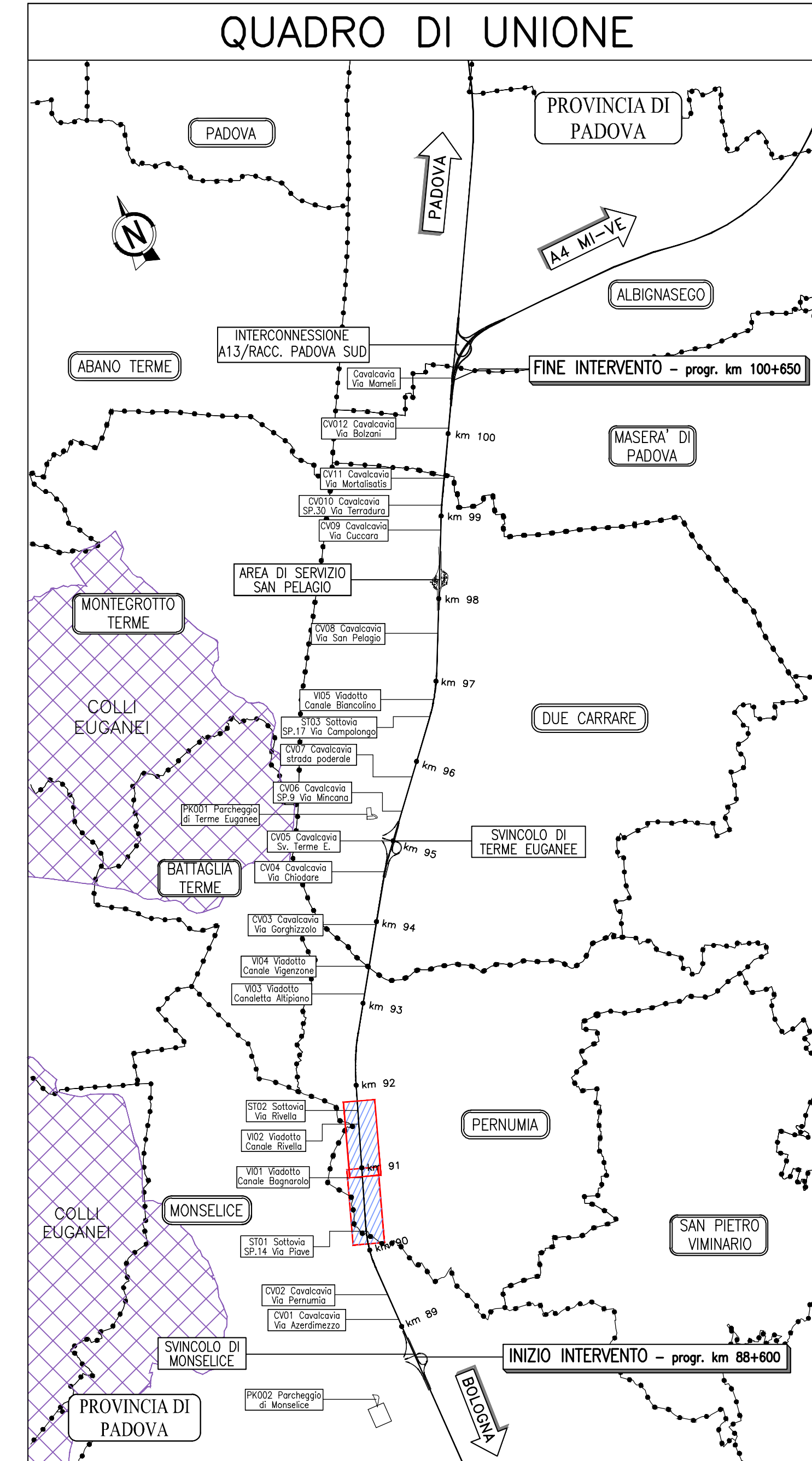
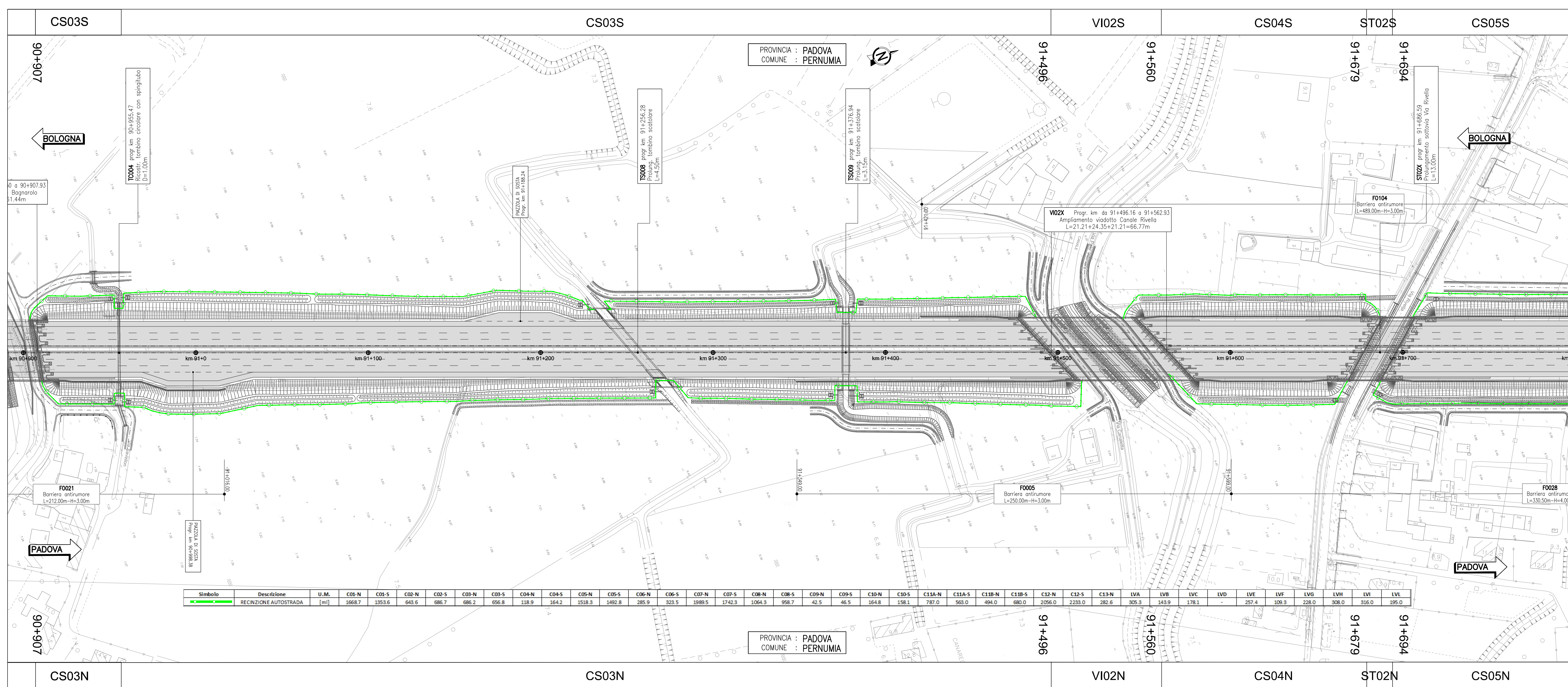


QUADRO 3 – PLANIMETRIA DI PROGETTO dal km 90+100 al km 90+900 – 1:1.000



QUADRO 4 – PLANIMETRIA DI PROGETTO dal km 90+900 al km 91+700 – 1:1.000



**LEGENDA**

- RECINZIONE AUTOSTRADALE DI TIPO FAUNISTICO
- RECINZIONE AUTOSTRADALE ESISTENTE DA MANTENERE

**NOTA**

Per il particolare della recinzione faunistica vedere l'elaborato di dettaglio SUA0006 di cui al riferimento DG-OPC-RE000.

**autostrade per l'italia**

**AUTOSTRADA (A13) : BOLOGNA-PADOVA**

**AMPLIAMENTO ALLA TERZA CORSIA**  
TRATTO : MONCELICE - PADOVA SUD

**PROGETTO ESECUTIVO**

**AUTOSTRADA A13**  
**PROGETTO STRADALE**  
Recinzioni

Planimetria - Tav. 2  
dal km 90+100 al km 91+700

IL PROGETTISTA SPECIALISTICO Ing. Gianluigi Scattolon Via S. Maria N. 42/379 Responsabile Strade	IL RESPONSABILE ANTICIPAZIONE PRESTAZIONI SPECIALISTICHE Ing. Mario Brighini Via S. Maria N. 42/379	IL DIRETTORE TECNICO Ing. Gianluigi Scattolon Via S. Maria N. 42/379 T.A. - Strade
---	---	---

APPROVAZIONE PROGETTO Codice Cliente: 111315 Fase: 0000 Cantieri: PE Categorie: AU PRG: PRS RE000	CODICE IDENTIFICATIVO IMPIANTO/OPERA/OPERAZIONE 000000 D STD 0172 -1	ORDINATORE SCALA 1:1000
---	--	-------------------------------

INGEGNER COORDINATORE Ing. Mario Brighini Via S. Maria N. 42/379	SUPPORTO SPECIALISTICO VERIFICATO	REVISIONE N. 008 11 DICEMBRE 2021 11 GIUGNO 2022
--	--------------------------------------	---

VISTO DEL COMMITTENTE  
**autostrade per l'italia**

VISTO DEL CONCESSIONARIO  
Ministero delle Infrastrutture e delle Mobilità sostenibili