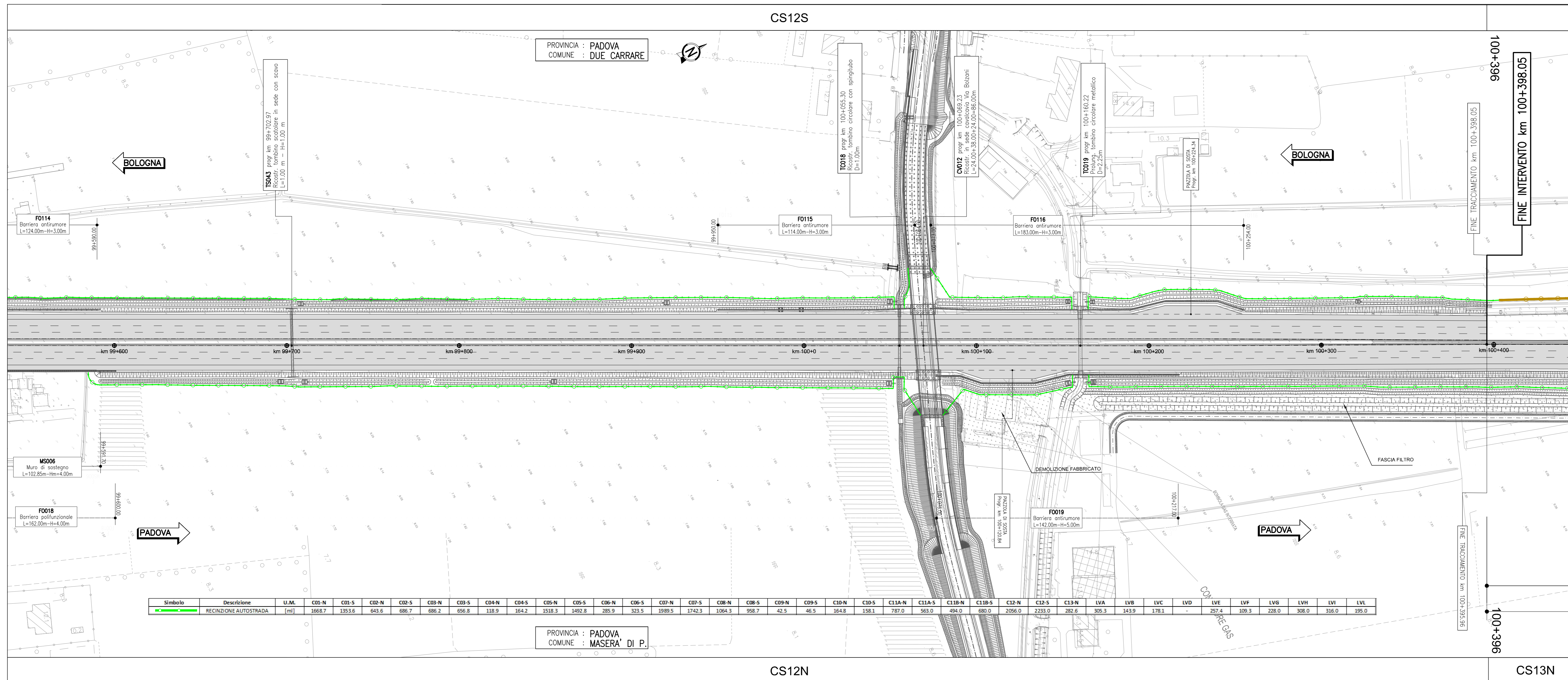
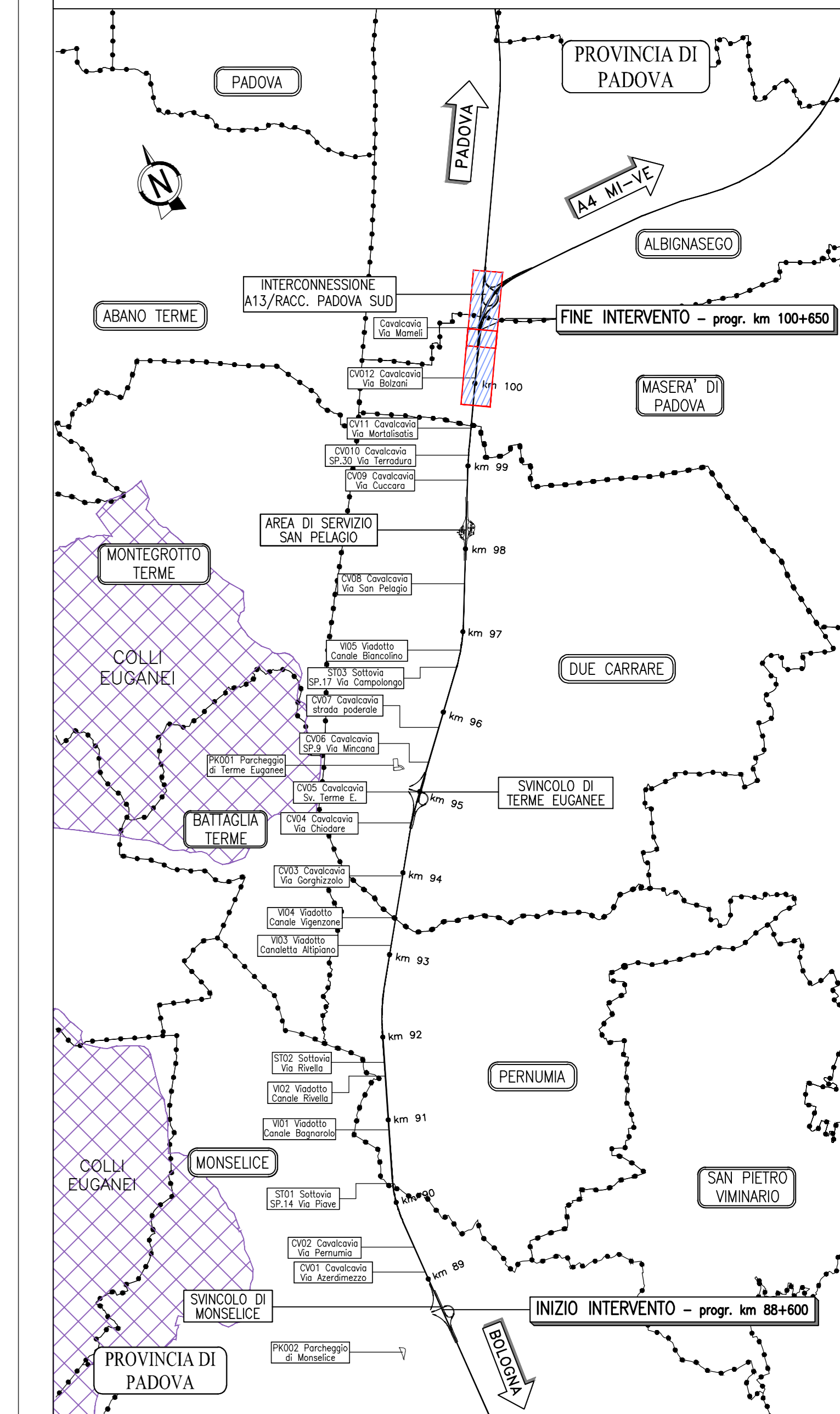


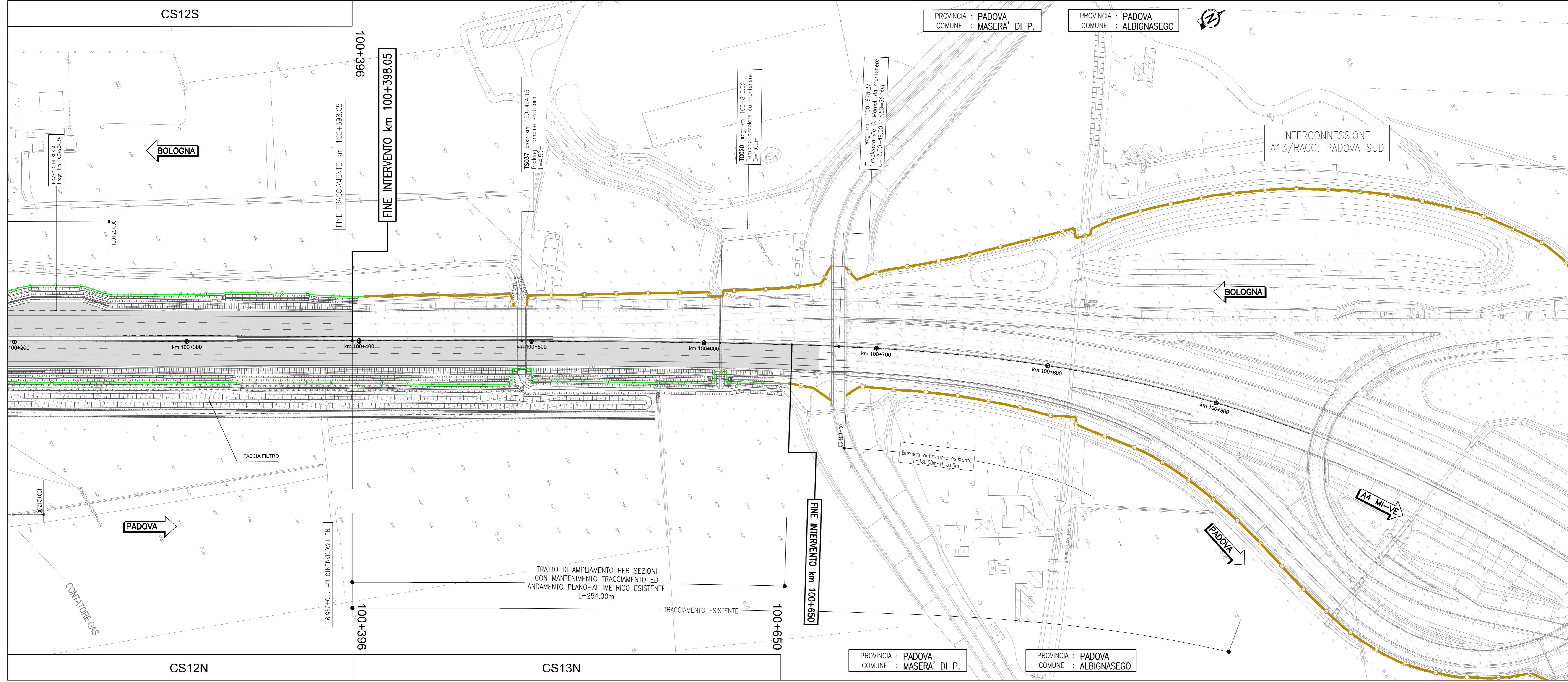
QUADRO 15 – PLANIMETRIA DI PROGETTO dal km 99+600 al km 100+396 – 1:1.000



QUADRO DI UNIONE



QUADRO 16 – PLANIMETRIA DI PROGETTO dal km 100+396 al km 100+650 – 1:1.000



**LEGENDA**

- RECINZIONE AUTOSTRADALE DI TIPO FAUNISTICO
- RECINZIONE AUTOSTRADALE ESISTENTE DA MANTENERE

**NOTA**

Per il particolare della recinzione faunistica vedere l'elaborato di dettaglio SUA0006 di cui al riferimento DG-OPC-RE000.

**autostrade per l'italia**

**AUTOSTRADA (A13) : BOLOGNA-PADOVA**

AMPLIAMENTO ALLA TERZA CORSIA  
TRATTO : MONSELICE - PADOVA SUD

**PROGETTO ESECUTIVO**

**AUTOSTRADA A13**

**PROGETTO STRADALE**  
Recinzioni

Planimetria - Tav. 8  
dal km 99+600 al km 100+650

L. PROGETTISTA SPECIALISTICO Ing. Gianluca Salvatore Spazzola Dir. Reg. Roma N. 428796 Responsabile Strade		IL RESPONSABILE INTEGRAZIONE PRESTAZIONI SPECIALISTICHE Ing. Mario Brugnotti Dir. Reg. Roma N. 428796 Responsabile Strade		IL DIRETTORE TECNICO Ing. Gianluca Salvatore Spazzola Dir. Reg. Roma N. 428796 I.A. - Strade	
CODICE IDENTIFICATIVO APPALTO/COMPLESSO 111315 0000 PE AU PRS RE000		APPALTO/COMPLESSO 00000 D STD 0178 -1		SCALA 1:1000	
INGEGNER COORDINATORE Ing. Mario Brugnotti Dir. Reg. Roma N. 428796		SUPPORTO SPECIALISTICO		REVISIONE 1.1 1.2 1.3 1.4 1.5 1.6 1.7 1.8 1.9 2.0	

VISTO DEL CONCESSIONARIO  
Ing. Massimo Tosi

VISTO DEL CONCESSIONARIO  
Ministero delle Infrastrutture e delle Mobilità Sostenibili