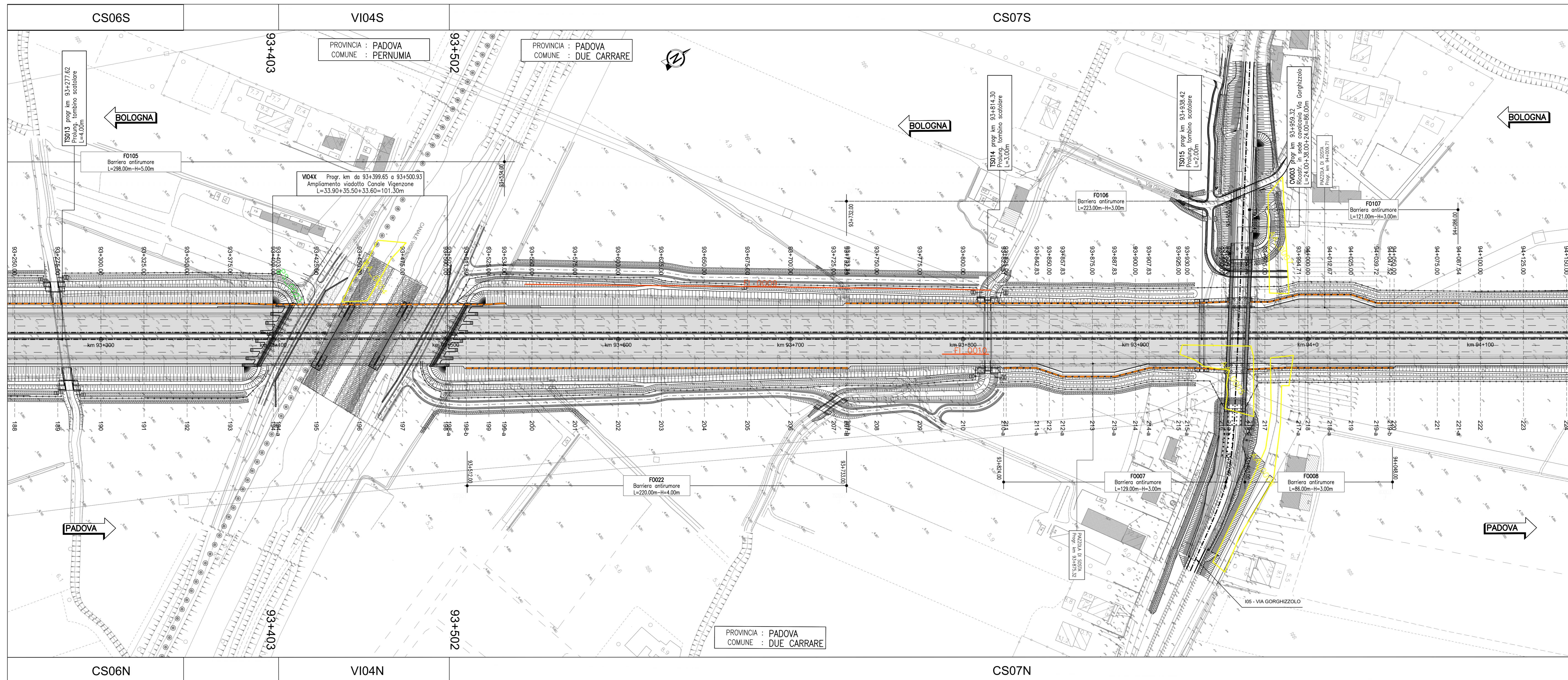
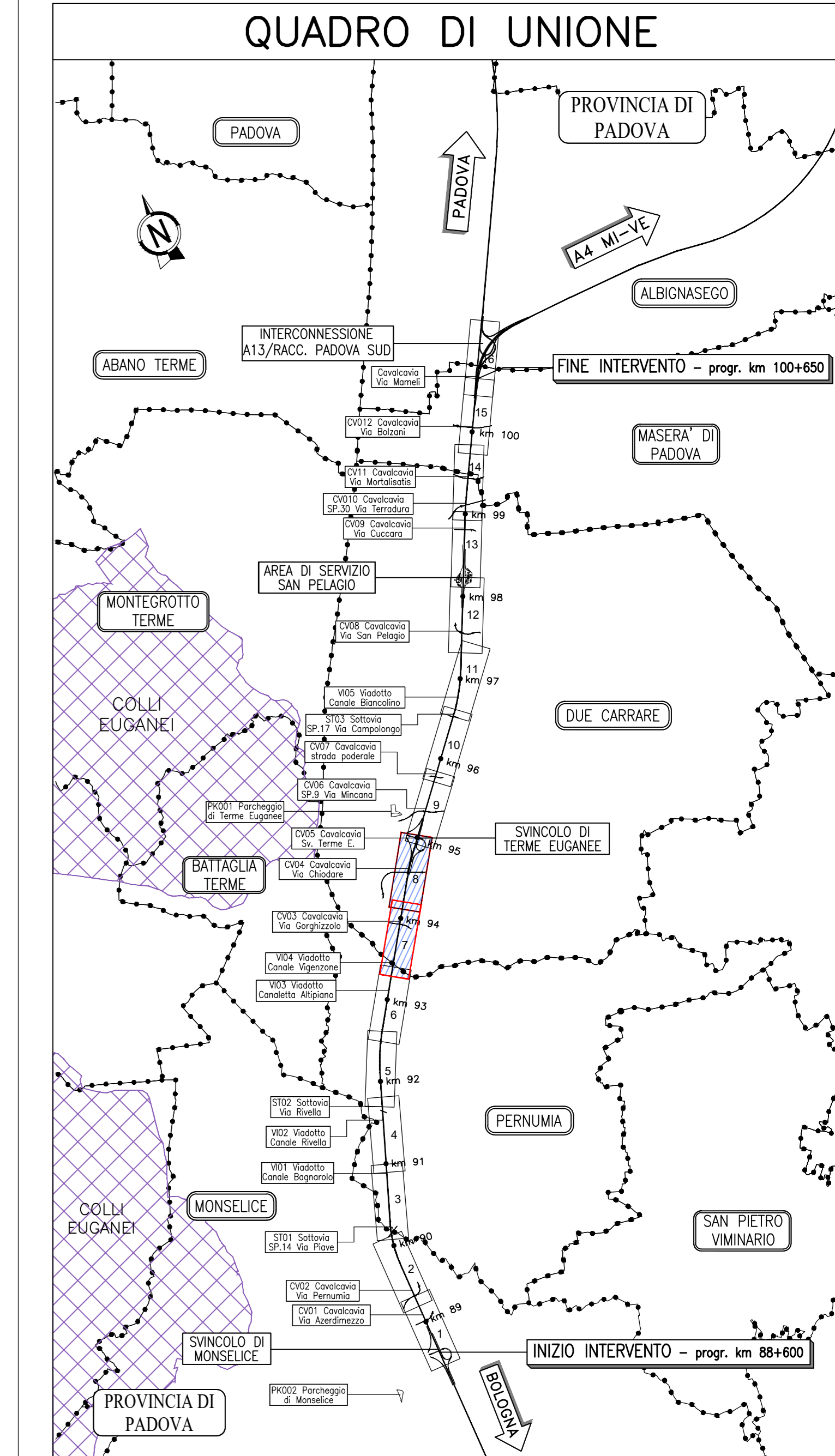
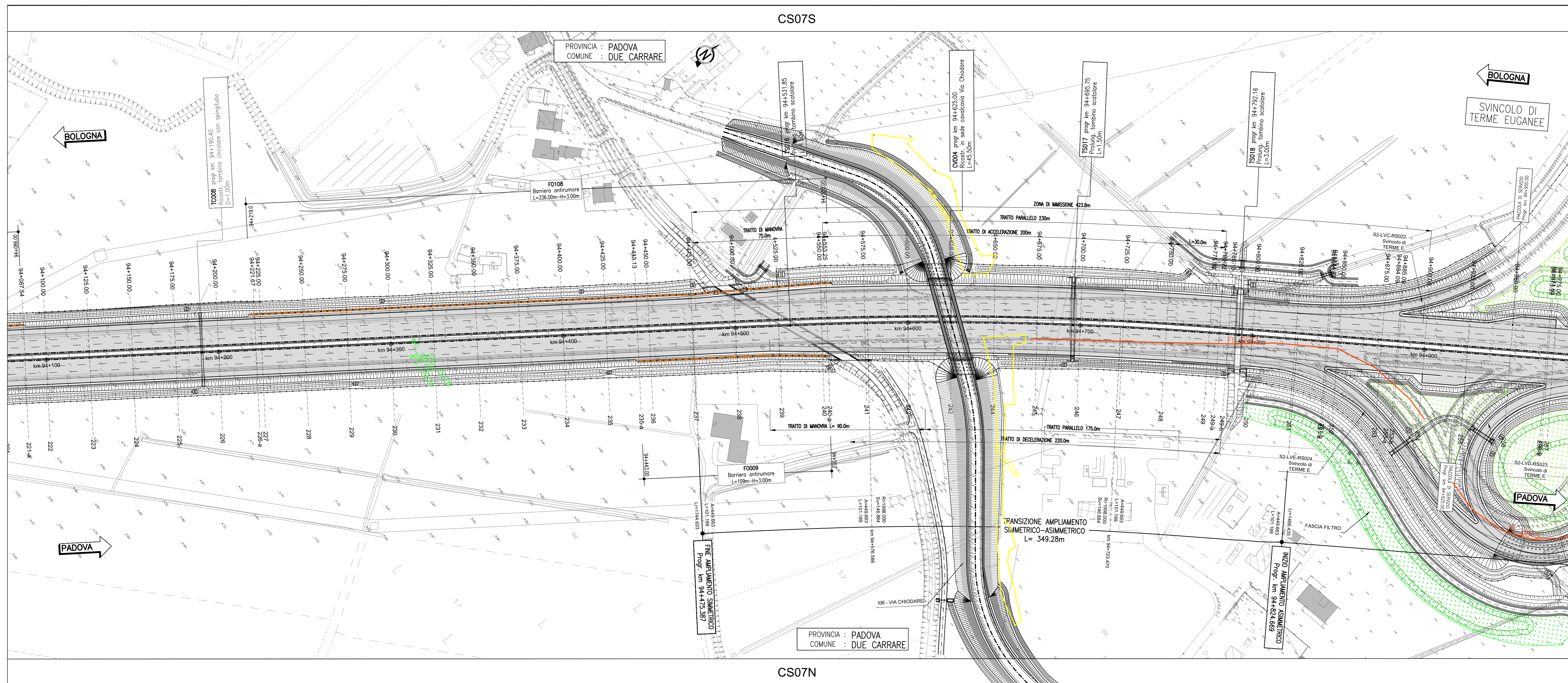


QUADRO 7 - PLANIMETRIA DI PROGETTO dal km 93+300 al km 94+100 - 1:1.000



QUADRO 8 - PLANIMETRIA DI PROGETTO dal km 94+100 al km 94+900 - 1:1.000



LEGENDA CENSIMENTO VEGETAZIONALE

- PS_00NN PIANTE SINGOLE (con codice identificativo)
- FL_00NN FILARI (con codice identificativo)
- AA_00NN AREE ASSIMILABILI A BOSCO (con codice identificativo)

autostrade per l'italia
 AUTOSTRADA (A13) : BOLOGNA-PADOVA

AMPLIAMENTO ALLA TERZA CORSIA
 TRATTO : MONSELICE - PADOVA SUD

PROGETTO ESECUTIVO

AUTOSTRADA A13
ASPETTI AMBIENTALI
 Censimento vegetazionale

Planimetria censimento su progetto - Tav. 4
 dal km 93+300 al km 94+900

IL PROGETTISTA SPECIALISTICO Ing. Daniele Mancolini Ord. Agr. For. Monza N. 1053 Responsabile Ingegneria Naturalistica e Ambientale		IL RESPONSABILE INTEGRAZIONE PRESTAZIONI SPECIALISTICHE Ing. Mario Brugnotti Ord. Ingg. Roma N. 424308		IL DIRETTORE TECNICO Ing. Sara Franzini Ord. Ingg. Genova N. 88104 T.A. Ambiente	
APPROVATO PROGETTO 11/13/2022		CODICE IDENTIFICATIVO IMPIANTO/DIRIZIONE PE/DG/AMB/VG000		APPROVATO SUADADO 11/13/2022	
111315		0000		00000	
0016		0016		0016	
1		1		1	
INGEGNER COORDINATORE Ing. Mario Brugnotti Ord. Ingg. Roma N. 424308		SUPPORTO SPECIALISTICO MATE Soc. Coop. Diff. For. Loro. Monza Ord. Agr. For. Firenze N. 1000		REVISIONE 10/11/2022 11/13/2022 11/13/2022	
REDATTO		VERIFICATO		DATA	

VISTO DEL COMMITTENTE
autostrade per l'italia
 IL RESPONSABILE DELL'OPERA
 Ing. Massimo Tosi

VISTO DEL CONCESSIONARIO
Ministero delle Infrastrutture e delle Mobilità sostenibili
 Ing. Massimo Tosi