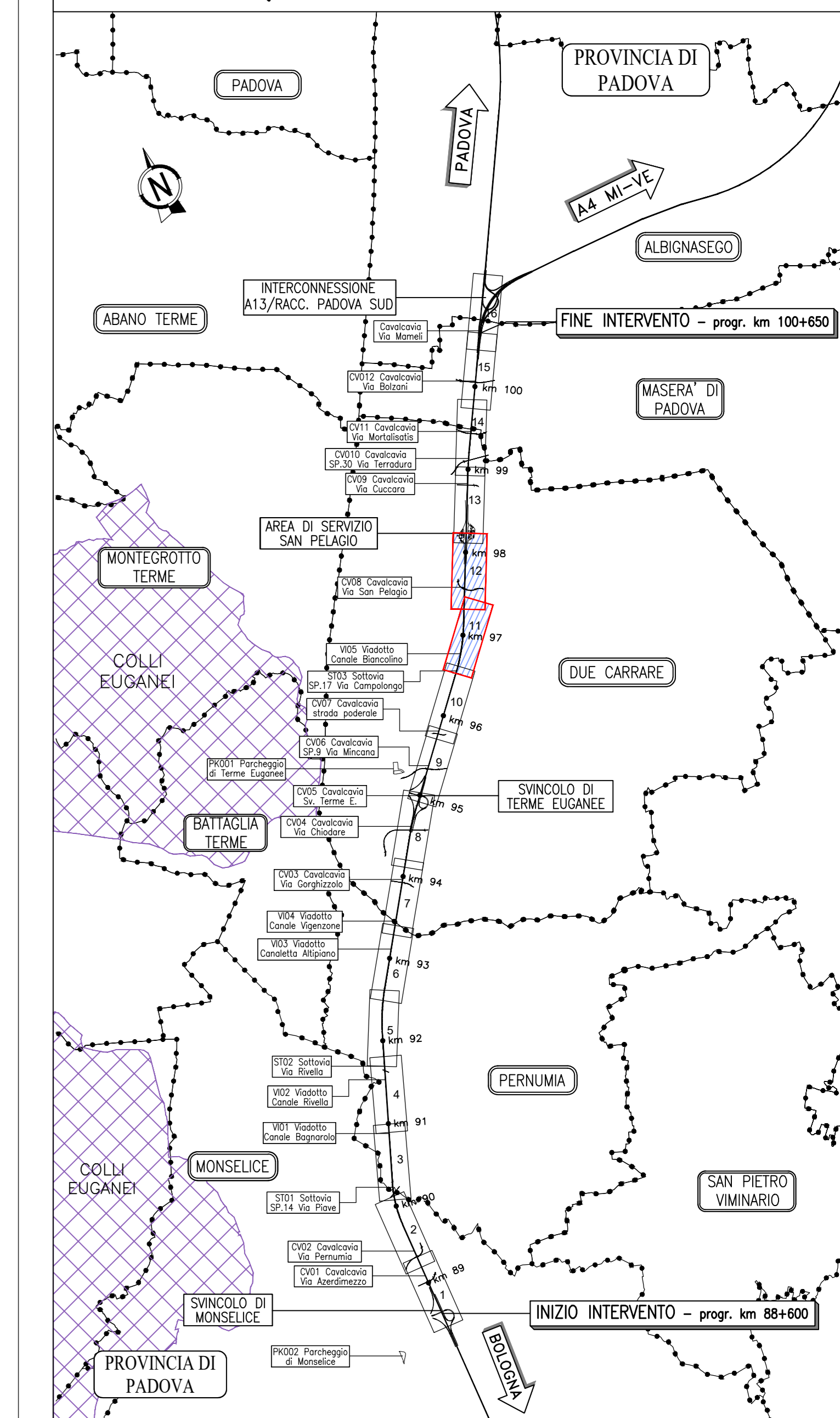
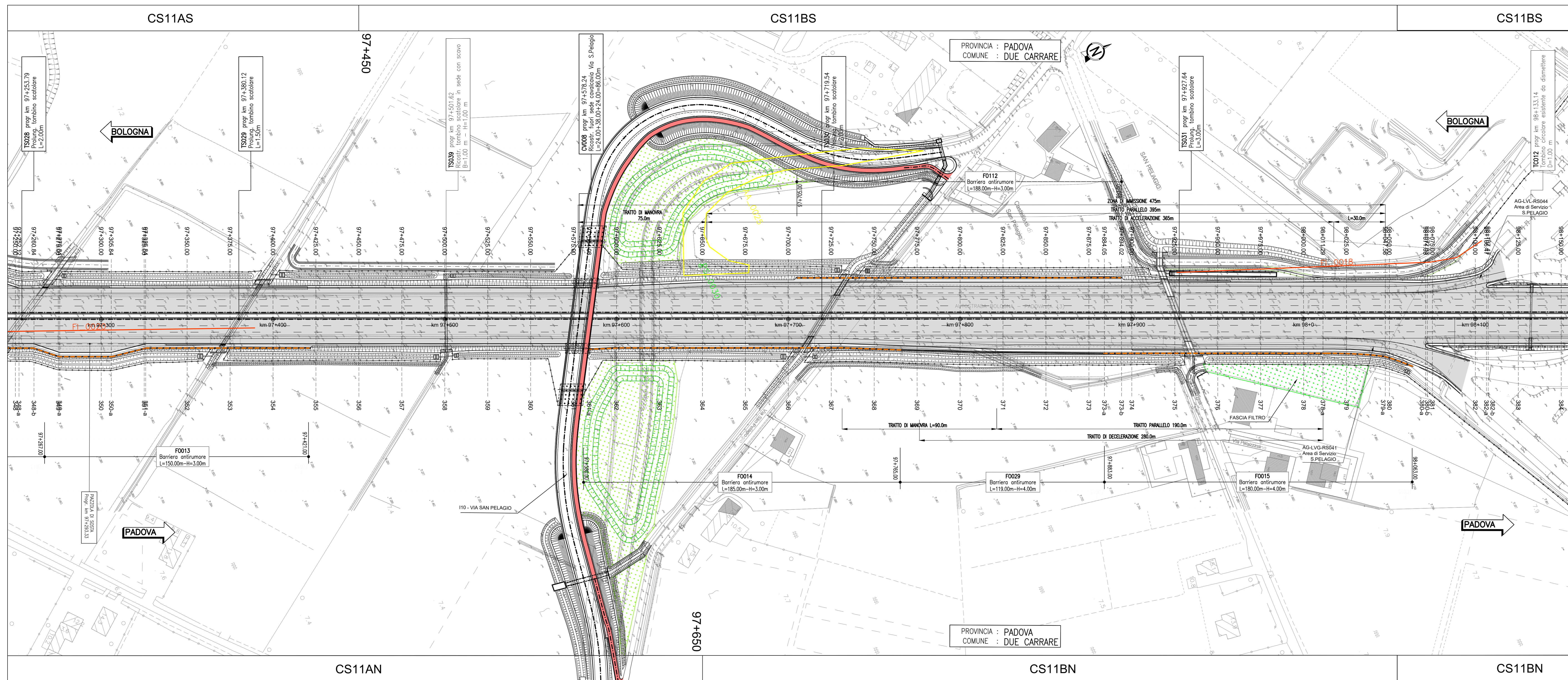
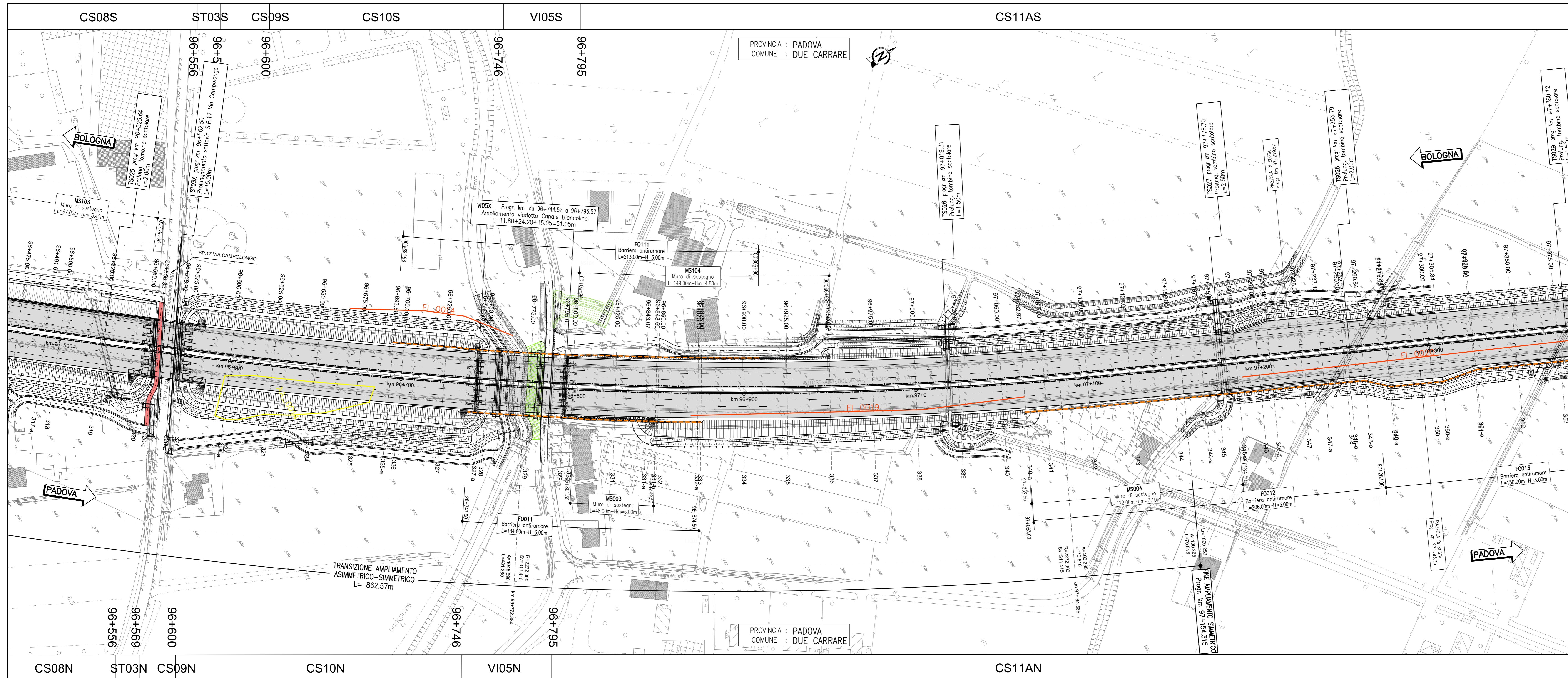


QUADRO 11 - PLANIMETRIA DI PROGETTO dal km 96+500 al km 97+300 - 1:1.000



AUTOSTRADA (A13) : BOLOGNA-PADOVA

AMPLIAMENTO ALLA TERZA CORSIA
TRATTO : MONSELICE - PADOVA SUD

PROGETTO ESECUTIVO

AUTOSTRADA A13
ASPETTI AMBIENTALI
Censimento vegetazionale

Planimetria censimento su progetto - Tav. 6
dal km 96+500 al km 98+100

IL PROGETTISTA SPECIALISTICO		IL RESPONSABILE INTEGRAZIONE PRESTAZIONI SPECIALISTICHE		IL DIRETTORE TECNICO	
Dott. For. Daniele Maraschi Dir. Agr. For. Milano N. 1093 Responsabile Ingegneria Naturistica e Ambientale		Ing. Mario Brugni Dir. Ingg. Roma N. A2438		Ing. Sava Frascari Dir. Ingg. Genova N. 88104 1. A. Ambiente	
CODICE IDENTIFICATIVO					
111315	0000	PE/DG/AMB	VG000	00000	D/SUA/0018/1
REVISIONI				REVISIONE	
INGEGNER COORDINATORE				SUPPORTO SPECIALISTICO	
Ing. Mario Brugni Dir. Ingg. Roma N. A2438				MATE Soc. Coop. Dir. For. Livorno Min. Dir. Agr. For. Firenze N. 1000	
REDAZIONE				VERIFICAZIONE	
VERIFICAZIONE				VERIFICAZIONE	

VISTO DEL COMMITTENTE
Ing. Sava Frascari
Dir. Ingg. Genova N. 88104
1. A. Ambiente

VISTO DEL CONCESSIONARIO
Ing. Sava Frascari
Dir. Ingg. Genova N. 88104
1. A. Ambiente

Ministero delle Infrastrutture e delle Mobilità Sostenibili
DIREZIONE REGIONALE DEL TERRITORIO, DELL'AMBIENTE E DEL PAESAGGIO DELLA REGIONE EMILIA-ROMAGNA
DIREZIONE REGIONALE DEL TERRITORIO, DELL'AMBIENTE E DEL PAESAGGIO DELLA REGIONE EMILIA-ROMAGNA