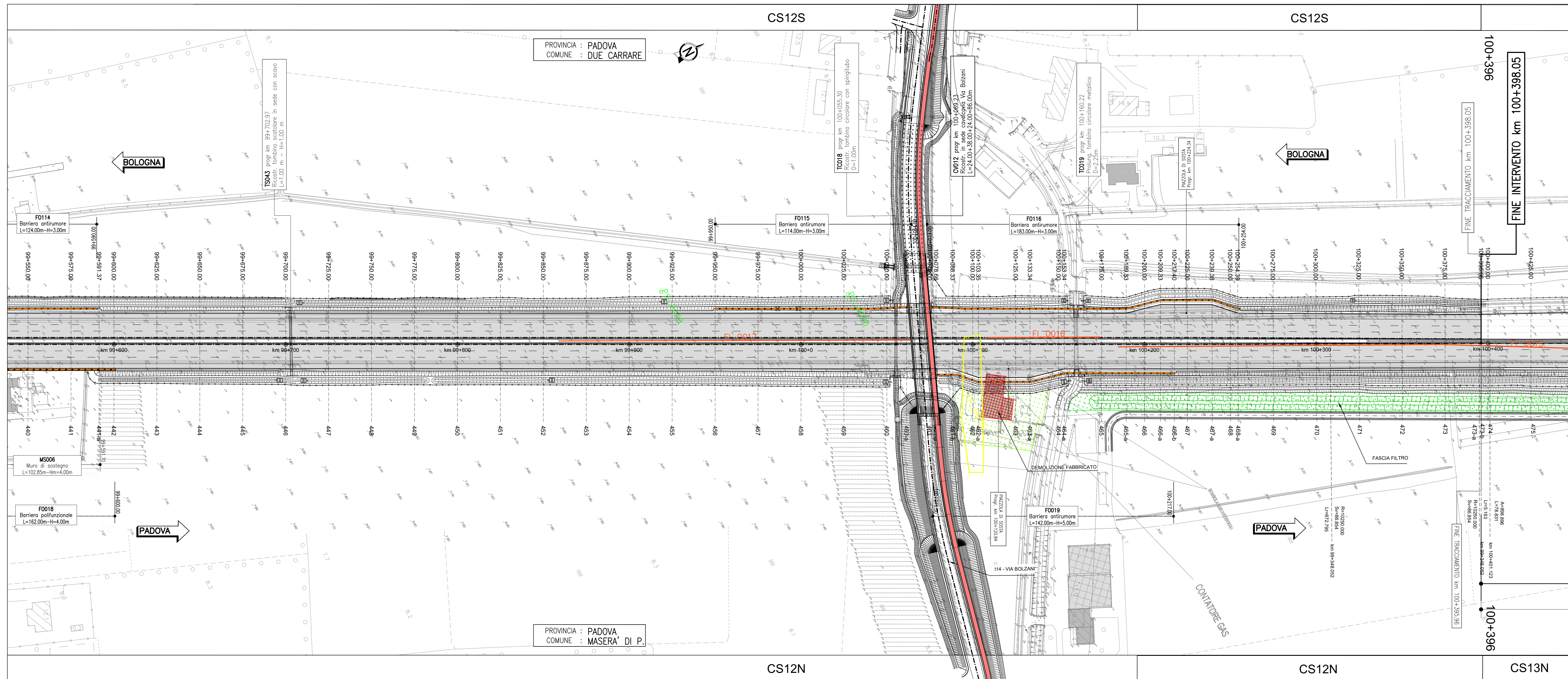
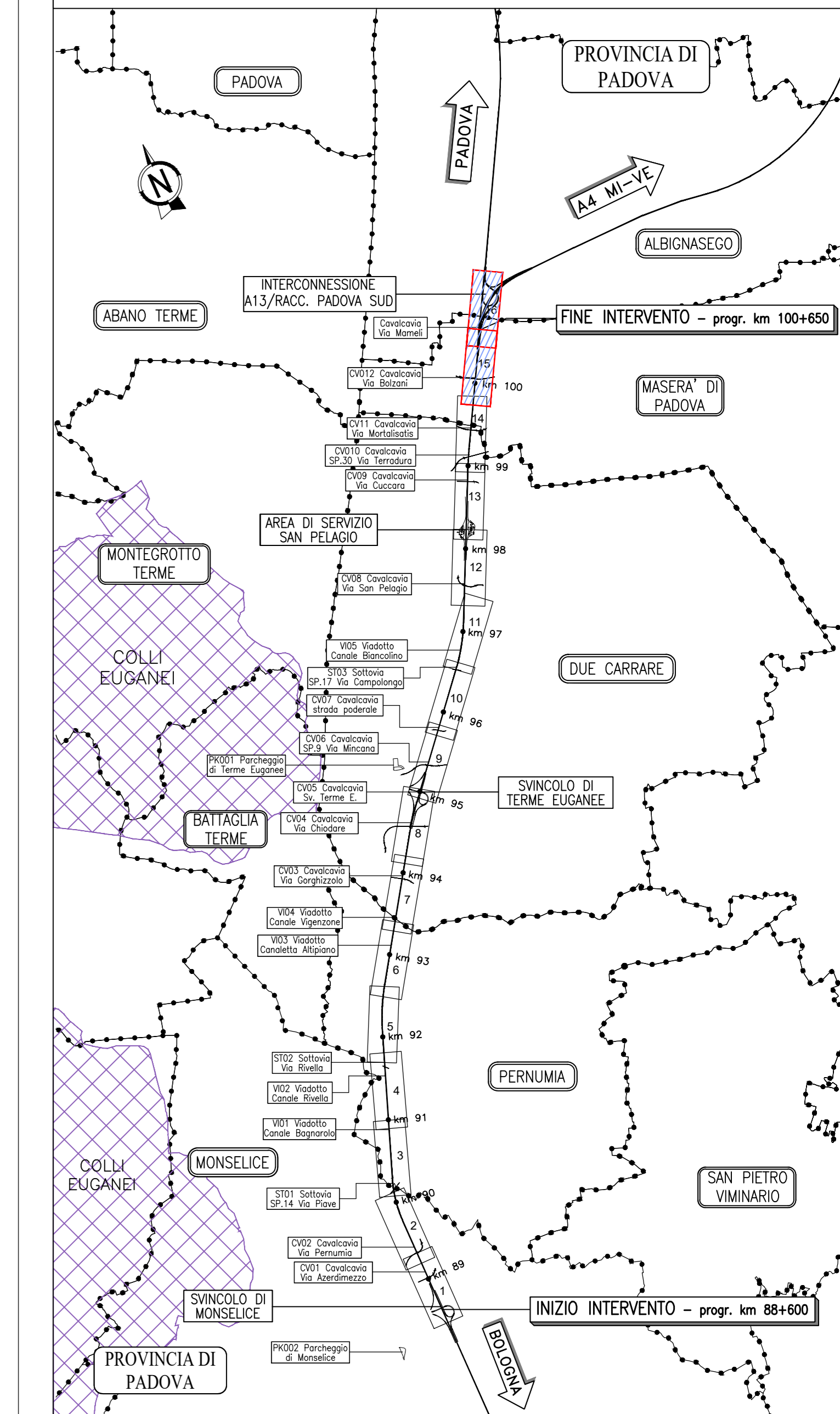


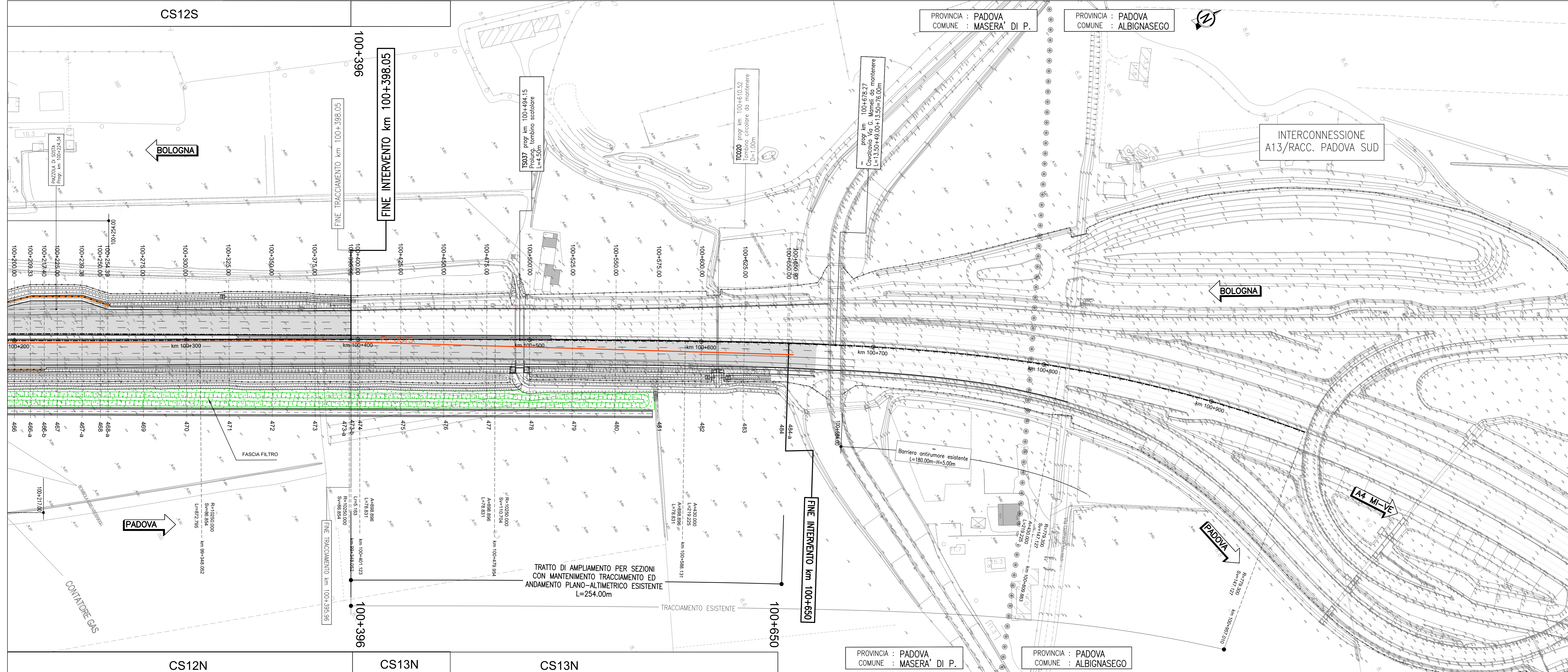
QUADRO 15 – PLANIMETRIA DI PROGETTO dal km 99+600 al km 100+396 – 1:1.000



QUADRO DI UNIONE



QUADRO 16 – PLANIMETRIA DI PROGETTO dal km 100+396 al km 100+650 – 1:1.000



LEGENDA CENSIMENTO VEGETAZIONALE

- PS_00NN PIANTE SINGOLE (con codice identificativo)
- FL_00NN FILARI (con codice identificativo)
- AA_00NN AREE ASSIMILABILI A BOSCO (con codice identificativo)

autostrade per l'italia
 AUTOSTRADA (A13) : BOLOGNA-PADOVA

AMPLIAMENTO ALLA TERZA CORSIA
 TRATTO : MONSELICE - PADOVA SUD

PROGETTO ESECUTIVO

AUTOSTRADA A13
 ASPETTI AMBIENTALI
 Censimento vegetazionale

Planimetria censimento su progetto - Tav. 8
 dal km 99+600 al km 100+650

IL PROGETTISTA SPECIALISTICO Dott. For. Daniele Marescotti Ord. Agr. For. Milano N. 1093 Responsabile Ingegneria Naturistica e Ambientale		IL RESPONSABILE INTEGRAZIONE PRESTAZIONI SPECIALISTICHE Ing. Mario Brugnotti Ord. Ingg. Roma N. A24308		IL DIRETTORE TECNICO Ing. Sara Franzini Ord. Ingg. Genova N. 88104 T.A. Ambiente	
APPROVAZIONE PROGETTO Data Consuntiva: 11/05/2022 111315 0000 PE/DG/AMB VG000 00000 D SUA 0020 1		CODICE IDENTIFICATIVO Imp. M. Brugnotti Ord. Ingg. Roma N. A24308		APPROVAZIONE ELABORAZIONE Data: 11/05/2022 111315 0000 PE/DG/AMB VG000 00000 D SUA 0020 1	
INGEGNER COORDINATORE Ing. Mario Brugnotti Ord. Ingg. Roma N. A24308		SUPPORTO SPECIALISTICO MATE Soc. Coop. Dott. For. Lorenzo Mini Ord. Agr. For. Firenze N. 1200		REVISIONE 11/05/2022 11/05/2022	

VISTO DEL COMMITTENTE
autostrade per l'italia
 Ministero delle Infrastrutture e delle Mobilità Sostenibili
 VISTO DEL CONCESSIONE
 Ministero delle Infrastrutture e delle Mobilità Sostenibili