














ISTANZA DI CONCESSIONE DI COLTIVAZIONE
d 30 B.C.-MD

STUDIO DI IMPATTO AMBIENTALE
PROGETTO OMBRINA MARE

INQUADRAMENTO DEL SITO

Legenda

-  Permisso di ricerca B.R269.GC
-  Area in istanza di concessione d 30 B.C.-MD
-  Piattaforma di sviluppo OBM-A
-  FPSO
-  Boa
- Piattaforme off-shore**
-  Piattaforme in uso
-  Piattaforme dismesse
-  Pipelines in progetto
-  Pipelines esistenti
-  campo Santo Stefano Mare
-  Centrale a gas Santo Stefano
-  Linea delle 3 miglia nautiche
-  Linea delle 12 miglia nautiche

Scala 1:100.000

Chilometri
0 1 2 4

