







ISTANZA DI CONCESSIONE DI COLTIVAZIONE
d 30 B.C.-MD

STUDIO DI IMPATTO AMBIENTALE
PROGETTO OMBRINA MARE

CARTA BATIMORFOLOGICA

Legenda

-  Permesso di ricerca B.R269.GC
-  Area in istanza di concessione d 30 B.C.-MD
-  Piattaforma di sviluppo OBM-A
-  Pipelines in progetto
-  Boa
-  FPSO

Scala 1:100.000

0 1 2 4
Chilometri

